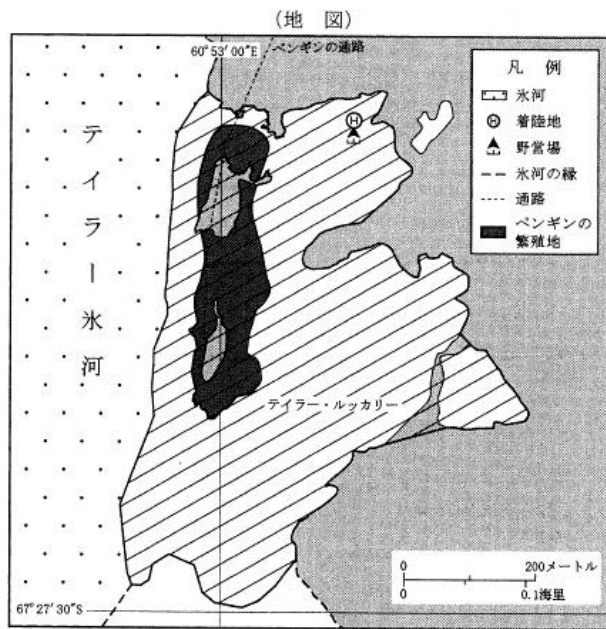


別記(第一条関係)

第一南極特別保護地区

マック・ロバートソン・ランドのテイラー・ルッカリー

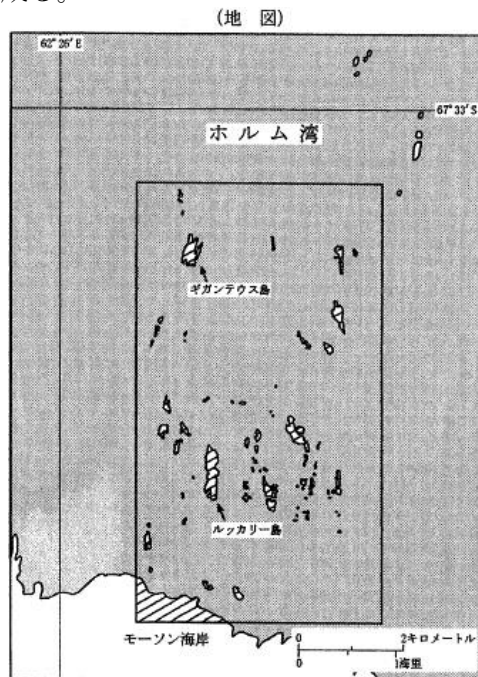
この地区は、南緯67度27分4秒東経60度52分58秒の地点を起点とし、同地点と南緯67度27分17秒東経60度53分29秒の地点を結ぶモーソン海岸の海岸線、同地点と南緯67度27分17秒東経60度53分31秒の地点を結ぶ直線、同地点と南緯67度27分21秒東経60度53分27秒の地点を結ぶモーソン海岸の東にある島の東海岸線、同地点と南緯67度27分22秒東経60度53分19秒の地点を結ぶ直線、同地点と南緯67度27分27秒東経60度53分7秒の地点を結ぶモーソン海岸の海岸線、同地点と南緯67度27分29秒東経60度53分4秒の地点を結ぶ直線、同地点と南緯67度27分29秒東経60度53分2秒の地点を結ぶ直線、同地点と南緯67度27分30秒東経60度53分の地点を結ぶ直線、同地点と南緯67度27分29秒東経60度52分57秒の地点を結ぶ直線、同地点と南緯67度27分29秒東経60度52分55秒の地点を結ぶ直線、同地点と南緯67度27分28秒東経60度52分54秒の地点を結ぶ直線、同地点と南緯67度27分27秒東経60度52分51秒の地点を結ぶ直線、同地点と南緯67度27分27秒東経60度52分49秒の地点を結ぶ直線、同地点と南緯67度27分28秒東経60度52分48秒の地点を結ぶ直線、同地点と南緯67度27分28秒東経60度52分47秒の地点を結ぶ直線、同地点と南緯67度27分28秒東経60度52分46秒の地点を結ぶ直線、同地点と南緯67度27分24秒東経60度52分45秒の地点を結ぶ直線、同地点と南緯67度27分20秒東経60度52分50秒の地点を結ぶ直線、同地点と南緯67度27分19秒東経60度52分49秒の地点を結ぶ直線、同地点と南緯67度27分18秒東経60度52分50秒の地点を結ぶ直線、同地点と南緯67度27分5秒東経60度52分57秒の地点を結ぶ氷崖の東端の線、及び同地点と起点を結ぶ直線により囲まれた区域(次の地図の斜線部分)から成る。



### 第二南極特別保護地区

ホルム湾のルッカリー諸島

この地区は、南緯67度33分45秒の緯度線、東経62度34分38秒の経度線、南緯67度38分10秒の緯度線及び東経62度28分の経度線により囲まれた区域にある諸島及び岩場(次の地図の斜線部分)から成る。

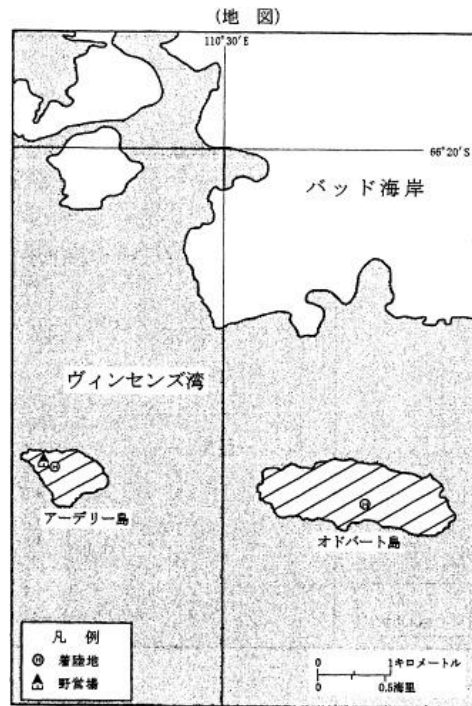


### 第三南極特別保護地区

バッド海岸のアーデリー島及びオドバート島

この地区は、ヴィンセンズ湾の沖合にあるアーデリー島及びオドバート島(次の地図の


斜線部分)から成る。



#### 第四南極特別保護地区

バレーニー諸島のサブリーナ島

この地区は、バレーニー諸島の中のバックル島の南約3キロメートルのところにあるサブリーナ島から成る。

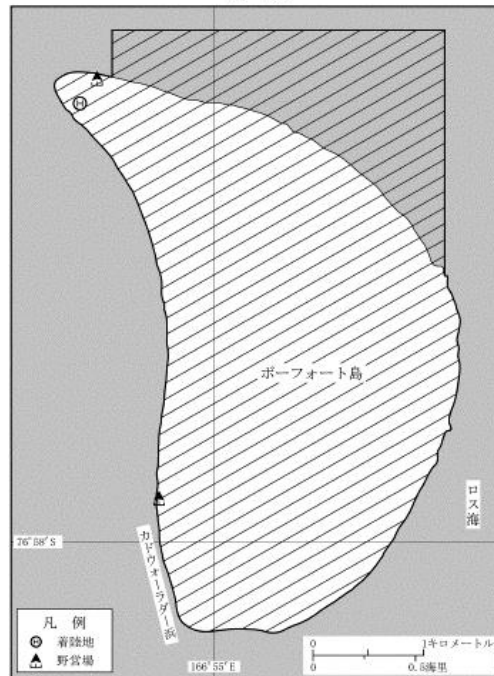


#### 第五南極特別保護地区

ロス海のボーフォート島

この地区は、ロス島の北約37キロメートルのところにあるボーフォート島並びに同島の北海岸線、東経166度52分49秒の経度線、南緯76度55分30秒の緯度線及び東経167度の経度線により囲まれた海域(次の地図の斜線部分)から成る。

(地図)

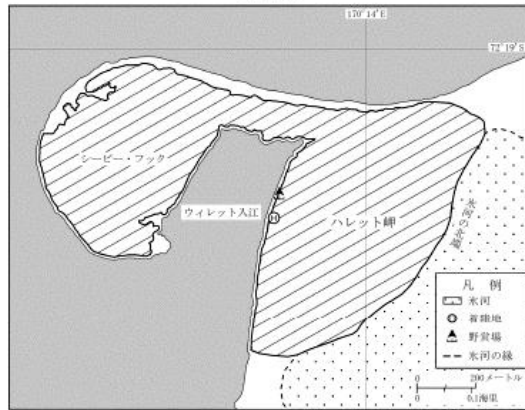


#### 第六南極特別保護地区

##### ヴィクトリア・ランドのハレット岬

この地区は、ハレット岬の北海岸にある南緯72度19分5秒東経170度14分35秒の地点を起点とし、同地点から氷河の北端の線を南西に進み、南緯72度19分28秒東経170度13分25秒の地点に至り、同地点からハレット岬の海岸線を北に進み、南緯72度19分15秒東経170度12分59秒の地点に至り、同地点からペンギンの繁殖地から5メートル離れたところにある線を南に進み南緯72度19分19秒東経170度12分54秒の地点に至り、同地点から海岸線を北西に進み南緯72度19分8秒東経170度12分22秒の地点に至り、同地点から南緯72度19分8秒東経170度12分25秒の地点に至り、同地点からペンギンの繁殖地から5メートル離れたところにある線を北東に進み、起点に至る線により囲まれた区域(次の地図の斜線部分)から成る。

(地図)

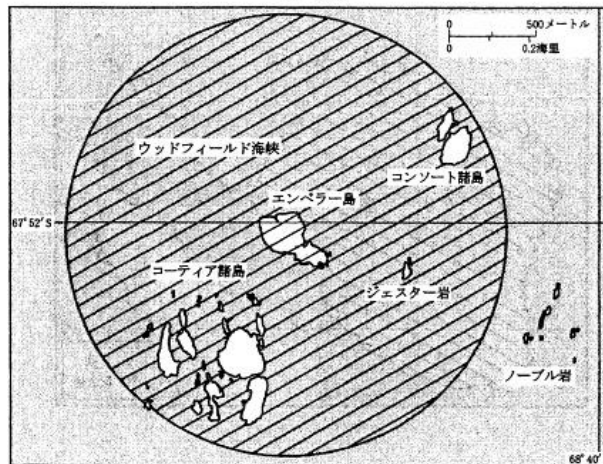


### 第七南極特別保護地区

南極半島のマルグリット湾のディヨン諸島のエンペラー島

この地区は、アデレード島の南西端から南約13.5キロメートルのところにあるエンペラー島及び同島の中心(南緯67度52分2秒西経68度42分31秒)から1,250メートル以内の海域(次の地図の斜線部分)から成る。

(地図)

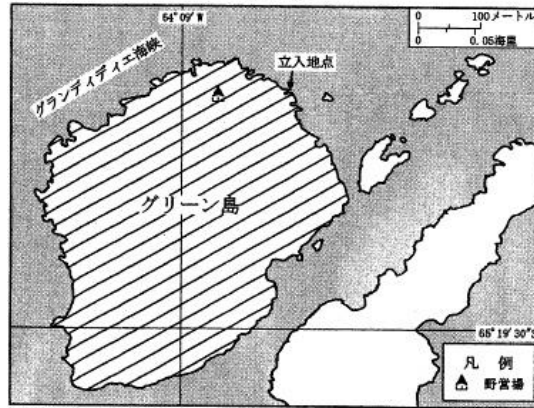


### 第八南極特別保護地区

南極半島のベルトロ諸島のグリーン島

この地区は、南極半島のグレアム海岸から西約3キロメートルのところにあるベルトロ諸島の中のグリーン島の低潮線により囲まれた区域(次の地図の斜線部分)から成る。

(地図)

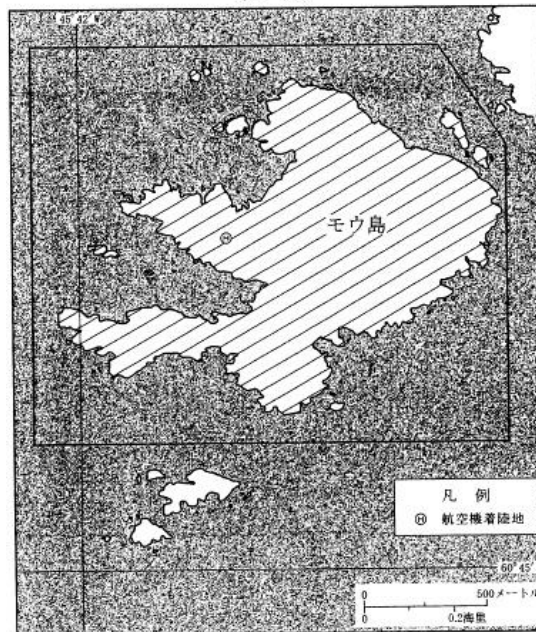


#### 第九南極特別保護地区

サウス・オークニー諸島のモウ島

この地区は、南緯60度43分40秒の緯度線、南緯60度43分40秒西経45度40分30秒の地点と南緯60度43分55秒西経45度40分10秒の地点とを結ぶ直線、西経45度40分10秒の経度線、南緯60度44分40秒の緯度線及び西経45度42分15秒の経度線により囲まれた区域にある陸地及びその低潮線から10メートル以内の海域(次の地図の斜線部分)から成る。

(地図)

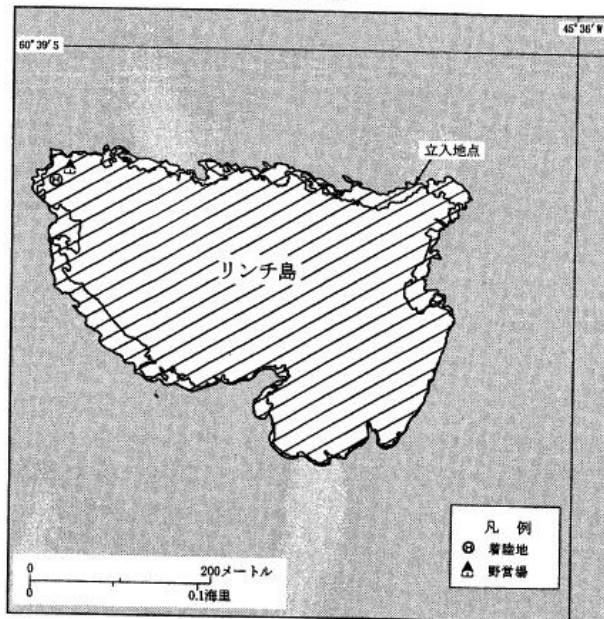


#### 第十南極特別保護地区

サウス・オークニー諸島のリンチ島

この地区は、サウス・オークニー諸島の中のコロネーション島の南約200メートルのところにあるリンチ島の低潮線により囲まれた区域(次の地図の斜線部分)から成る。

(地図)

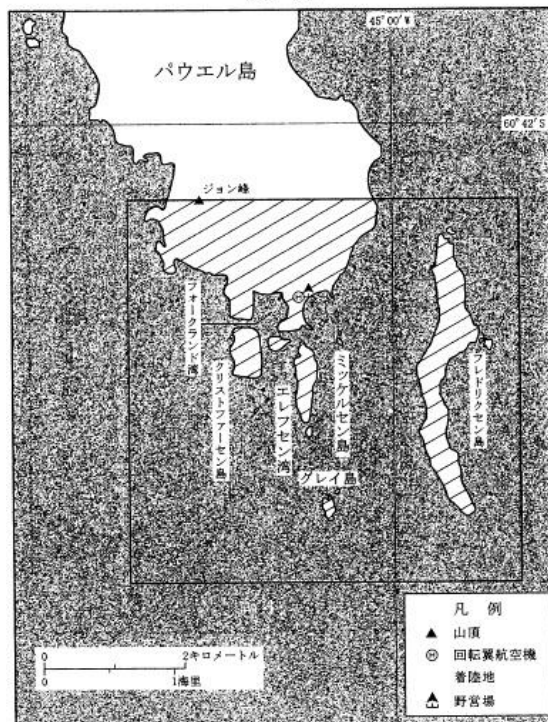


#### 第十一南極特別保護地区

サウス・オークニー諸島のパウエル島南部及びその近隣の諸島

この地区は、南緯60度42分35秒の緯度線、西経44度58分の経度線、南緯60度45分30秒の緯度線及び西経45度4分の経度線により囲まれた区域にある陸地及び低潮線から10メートル以内の海域(次の地図の斜線部分)から成る。

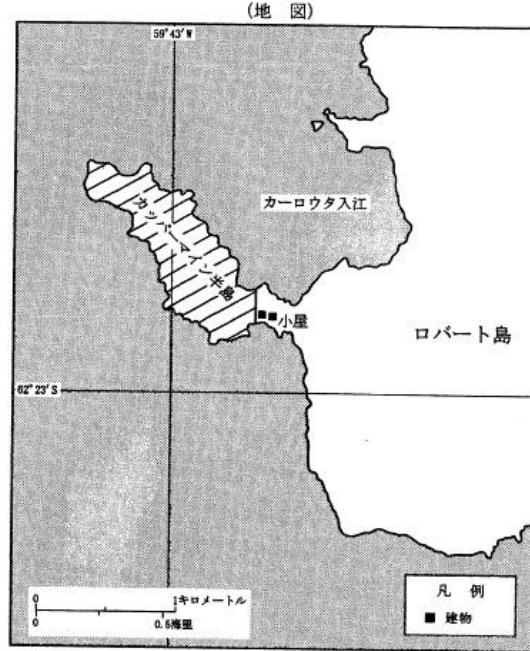
(地図)



#### 第十二南極特別保護地区

### ロバート島の銅マイン半島

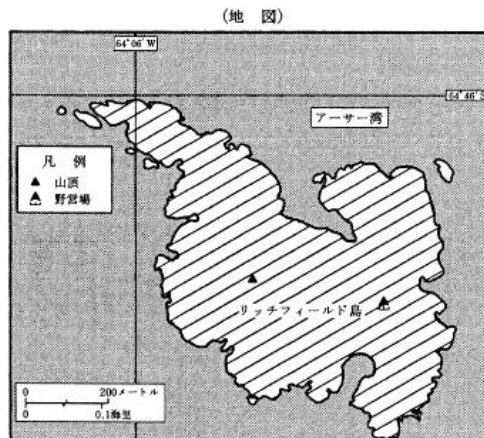
この地区は、銅マイン半島南東部の地峡にある二つの小屋のうち、西側のものの西端から西約100メートルの地点を通る西経59度42分18秒の経度線及び銅マイン半島の海岸線により囲まれた区域(次の地図の斜線部分)から成る。



### 第十三南極特別保護地区

#### パーマー群島のアーサー湾のリッチフィールド島

この地区は、アンヴァース島の南西の沖合にあるリッチフィールド島(次の地図の斜線部分)から成る。



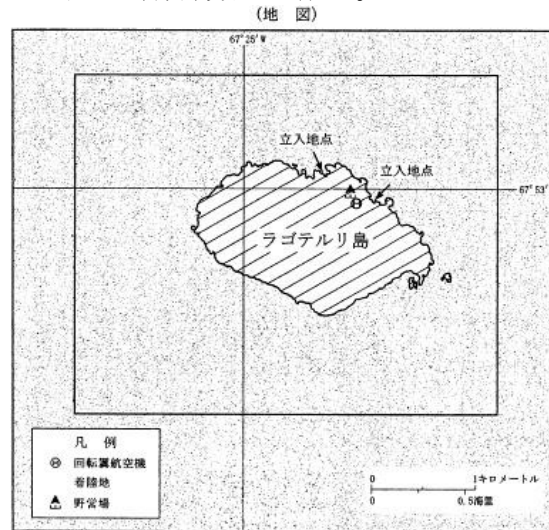
### 第十四南極特別保護地区 削除

### 第十五南極特別保護地区

#### グレアム・ランドのマルグリット湾のラゴテルリ島



この地区は、南緯67度52分30秒の緯度線、西経67度22分の経度線、南緯67度54分の緯度線及び西経67度27分の経度線により囲まれた区域にある陸地及びその低潮線から10メートル以内の海域(次の地図の斜線部分)から成る。

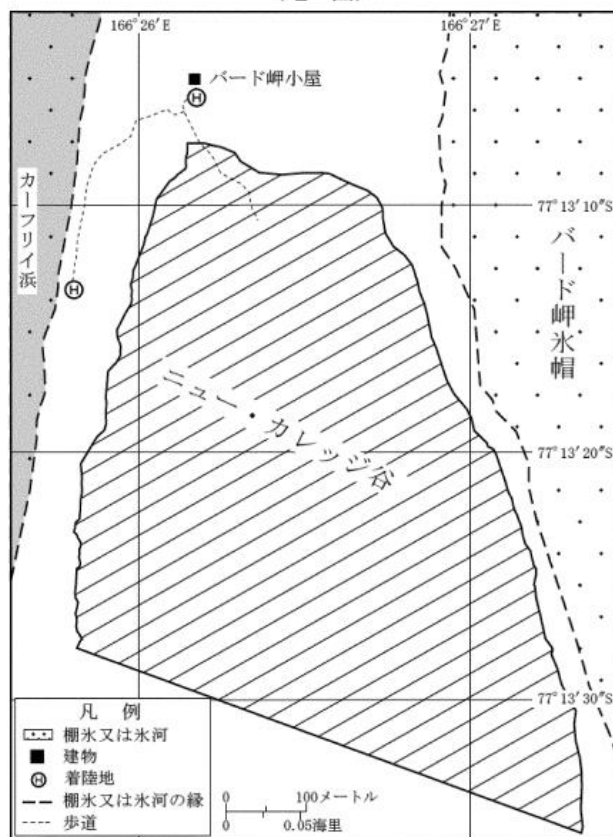


#### 第十六南極特別保護地区

ロス島のバード岬のカーフリイ浜のニュー・カレッジ谷

この地区は、バード岬小屋から南に約100メートルの地点(南緯77度13分8秒東経166度26分9秒)を起点として、同地点から稜線を南東に進み、南緯77度13分9秒東経166度26分4秒の地点に至り、同地点からバード岬氷帽の西端の線を南南東に進み、南緯77度13分34秒東経166度27分7秒の地点に至り、同地点から西方、北から71度の方角に引いた直線を西北西に進み、カーフリイ浜の東の崖にある地点(南緯77度13分28秒東経166度25分49秒)に至り、同地点から当該崖線を北に進み、起点に至る線により囲まれた区域(次の地図の斜線部分)から成る。

(地図)

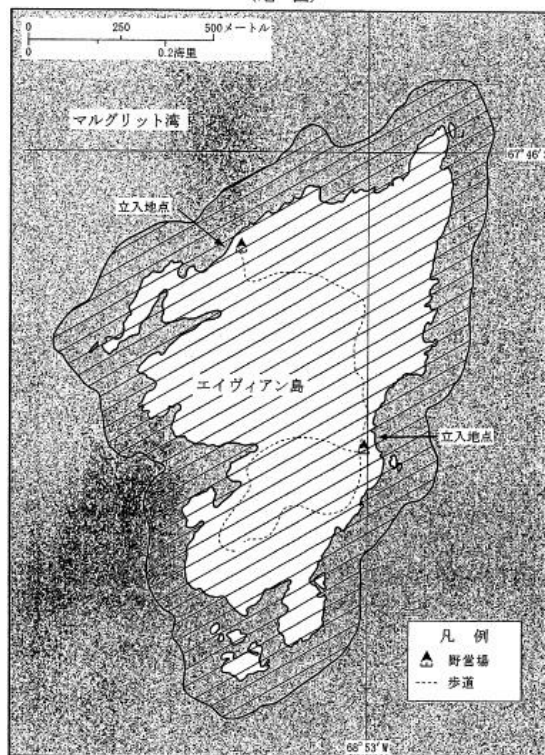


### 第十七南極特別保護地区

南極半島のマルグリット湾北西部のエイヴィアン島

この地区は、マルグリット湾北西部にあるアデレイド島南西端から南約400メートルのところにあるエイヴィアン島及び同島の海岸線から100メートル以内の海域(次の地図の斜線部分)から成る。

(地図)



第十八南極特別保護地区 削除

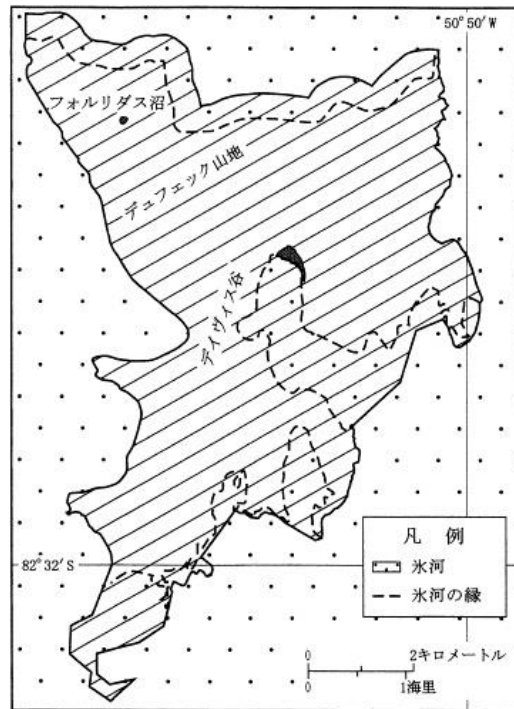
第十九南極特別保護地区

フォルリダス沼及びデイヴィス谷

この地区は、南緯82度26分23秒西経51度24分16秒の地点を起点とし、同地点から氷河の縁から500メートル離れたところにある線を東進し、南緯82度26分45秒西経50度53分40秒の地点に至り、同地点から南緯82度26分45秒の緯度線を東進し、南緯82度26分45秒西経50度52分13秒の地点に至り、同地点から氷河の縁を南進し、南緯82度29分30秒西経50度51分58秒の地点に至り、同地点から西方、北から115度の方角に引いた直線を西南西に進み、南緯82度29分37秒西経50度54分の地点に至り、同地点から西方、北から163度の方角に引いた直線を南南西に進み、南緯82度30分9秒西経50度55分11秒の地点に至り、同地点から西方、北から131度の方角に引いた直線を南西に進み、南緯82度30分34秒西経50度58分58秒の地点に至り、同地点から氷河の縁を南進し、南緯82度31分44秒西経51度1分53秒の地点に至り、同地点から西方、北から59度の方角に引いた直線を北西に進み、南緯82度31分34秒西経51度4分5秒の地点に至り、同地点から氷河の縁を西進し、南緯82度31分27秒西経51度8分11秒の地点に至り、同地点から西方、北から139度の方角に引いた直線を南西に進み、南緯82度31分50秒西経51度10分54秒の地点に至り、同地点から氷河の縁を南進し、南緯82度32分17秒西経51度13分7秒の地点に至り、同地点から

西方、北から165度の方角に引いた直線を南西に進み、南緯82度32分38秒西経51度13分51秒の地点に至り、同地点から西方、北から128度の方角に引いた直線を南西に進み、南緯82度32分52秒西経51度16分13秒の地点に至り、同地点から西方、北から98度の方角に引いた直線を西進し、南緯82度32分56秒西経51度19分の地点に至り、同地点から西経51度19分の経度線を南進し、南緯82度33分8秒西経51度19分の地点に至り、同地点から東方、北から126度の方角に引いた直線を南東に進み、南緯82度33分14秒西経51度18分の地点に至り、同地点から東方、北から79度の方角に引いた直線を北東に進み、南緯82度33分10秒西経51度16分7秒の地点に至り、同地点から西方、北から145度の方角に引いた直線を南西に進み、南緯82度33分24秒西経51度18分の地点に至り、同地点から西方、北から58度の方角に引いた直線を北西に進み、南緯82度33分15秒西経51度19分40秒の地点に至り、同地点から東方、北から12度の方角に引いた直線を北東に進み、南緯82度33分6秒西経51度19分27秒の地点に至り、同地点から西方、北から57度の方角に引いた直線を北西に進み、南緯82度32分56秒西経51度21分16秒の地点に至り、同地点から西経51度21分16秒の経度線を北進し、南緯82度32分38秒西経51度21分16秒の地点に至り、同地点から東方、北から70度の方角に引いた直線を北東に進み、南緯82度32分32秒西経51度19分40秒の地点に至り、同地点から東方、北から25度の方角に引いた直線を北東に進み、南緯82度32分西経51度17分53秒の地点に至り、同地点から氷河の縁を北西に進み、南緯82度26分39秒西経51度24分16秒の地点に至り、同地点から西経51度24分16秒の経度線を北進し、起点に至る線により囲まれた区域(次の地図の斜線部分)から成る。

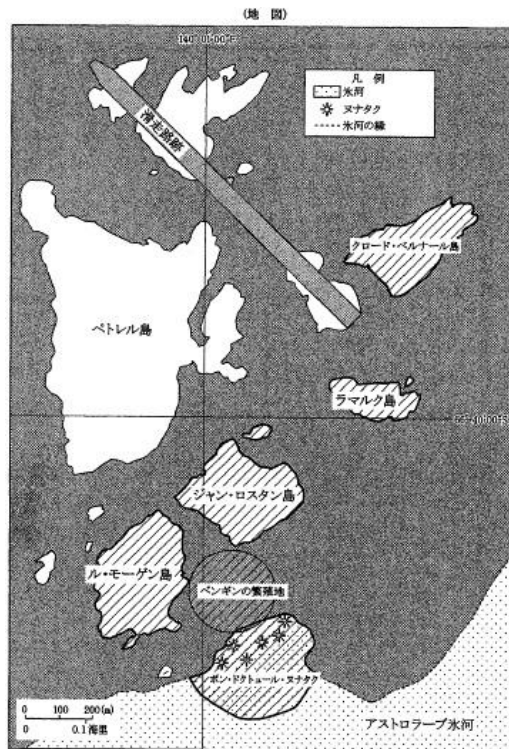
(地図)



### 第二十南極特別保護地区

#### ポイント・ジオロジー群島

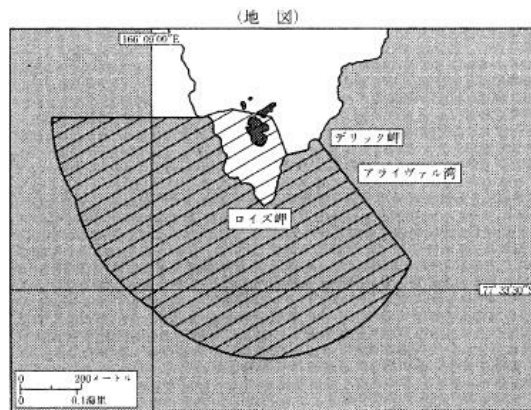
この地区は、ポイント・ジオロジー群島にあり、クロード・ベルナル島、ラマルク島、ジャン・ロスタン島、ル・モーゲン島、ボン・ドクトュール・ヌナタク並びにジャン・ロスタン島、ル・モーゲン島及びボン・ドクトュール・ヌナタクに囲まれたペンギンの繁殖地の中心(南緯66度40分17秒東経140度1分6秒)から130メートル以内の区域(次の地図の斜線部分)から成る。



## 第二十一南極特別保護地区

### ロス島のロイズ岬

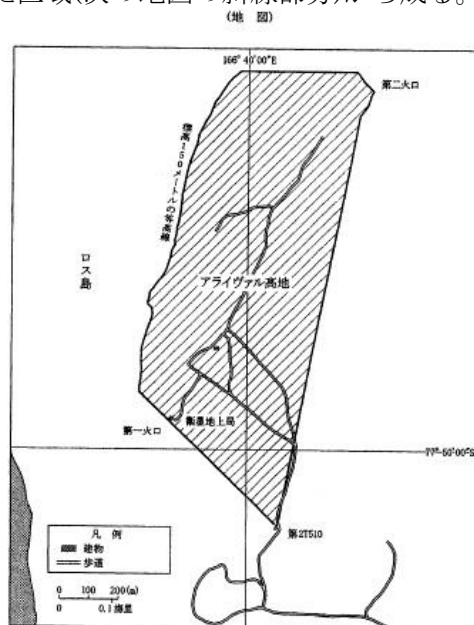
この地区は、南緯77度33分12秒東経166度9分25秒の地点を起点とし、同地点と南緯77度33分11秒東経166度9分33秒の地点を結ぶ直線、同地点と南緯77度33分11秒東経166度9分35秒の地点を結ぶ直線、同地点と南緯77度33分11秒東経166度9分39秒の地点を結ぶ直線、同地点と南緯77度33分12秒東経166度9分59秒の地点を結ぶ直線、同地点と南緯77度33分13秒東経166度10分2秒の地点を結ぶ直線、同地点と南緯77度33分15秒東経166度10分6秒の地点を結ぶ直線、同地点と南緯77度33分16秒東経166度10分7秒の地点を結ぶ直線、同地点と南緯77度33分14秒東経166度10分22秒の地点を結ぶロイズ岬の海岸線、同地点と南緯77度33分27秒東経166度11分8秒の地点を結ぶ直線、同地点と南緯77度33分12秒東経166度8分10秒の地点を結ぶロイズ岬の最大高潮時海岸線から500メートル離れたところにある線及び同地点と起点を結ぶ直線により囲まれた区域(次の地図の斜線部分)から成る。



### 第二十二南極特別保護地区

ロス島のハット半島のアライヴァル高地

この地区は、第2T510地点(南緯77度50分8.4秒東経166度40分16.4秒)を起点とし、同地点から第一火口を越えて北西に進み、南緯77度49分53.8秒東経166度39分3.9秒の地点に至り、同地点から標高150メートルの等高線を北北東に進み、南緯77度49分18.6秒東経166度39分56.1秒の地点に至り、南緯77度49分18.6秒の緯度線を東に進み、南緯77度49分18.6秒東経166度40分56.9秒の地点に至り、第二火口の北の縁の線を南に進み、南緯77度49分23.4秒東経166度40分59秒に至り、同地点と起点を結ぶ直線を南南西に進み、起点に至る線により囲まれた区域(次の地図の斜線部分)から成る。

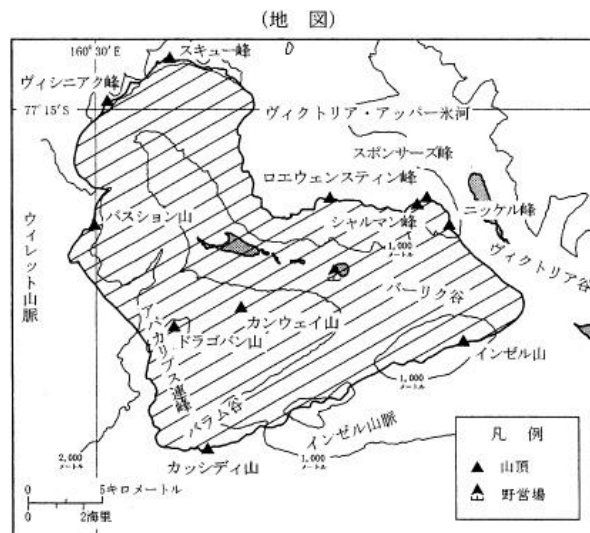


### 第二十三南極特別保護地区

ヴィクトリア・ランドのバーリク谷

この地区は、ヴィクトリア・ランドにあるロス海沿岸より内陸約65キロメートルのと

ころにあり、バーリク谷の東端(南緯77度22分7秒東経161度40分18秒)を起点とし、同地点からインゼル山脈の稜線を南西に進み、インゼル山頂(南緯77度23分30秒東経161度30分44秒)を經由し、バラム谷の西端(南緯77度27分10秒東経160度40分)に至り、同地点からバラム谷の崖線を北北東に進み、アパカリプス連峰の西端(南緯77度25分12秒東経160度42分42秒)の地点に至り、同地点からウィレット山脈の稜線を北西に進み、バスジョン山(南緯77度19分18秒東経160度29分23秒)に至り、同地点からウィレット山脈の稜線を北東に進み、スキュー峰(南緯77度13分10秒東経160度42分4秒)に至り、同地点から稜線を南東に進み、南緯77度18分57秒東経161度の地点に至り、同地点からヴィクトリア・アッパー氷河の分水線を東に進み、スポンサーズ峰(南緯77度18分12秒東経161度24分24秒)に至り、同地点からバーリク谷の分水線を南東に進み、ニッケル峰(南緯77度19分13秒東経161度25分15秒)を經由し、起点に至る線により囲まれた区域(次の地図の斜線部分)から成る。



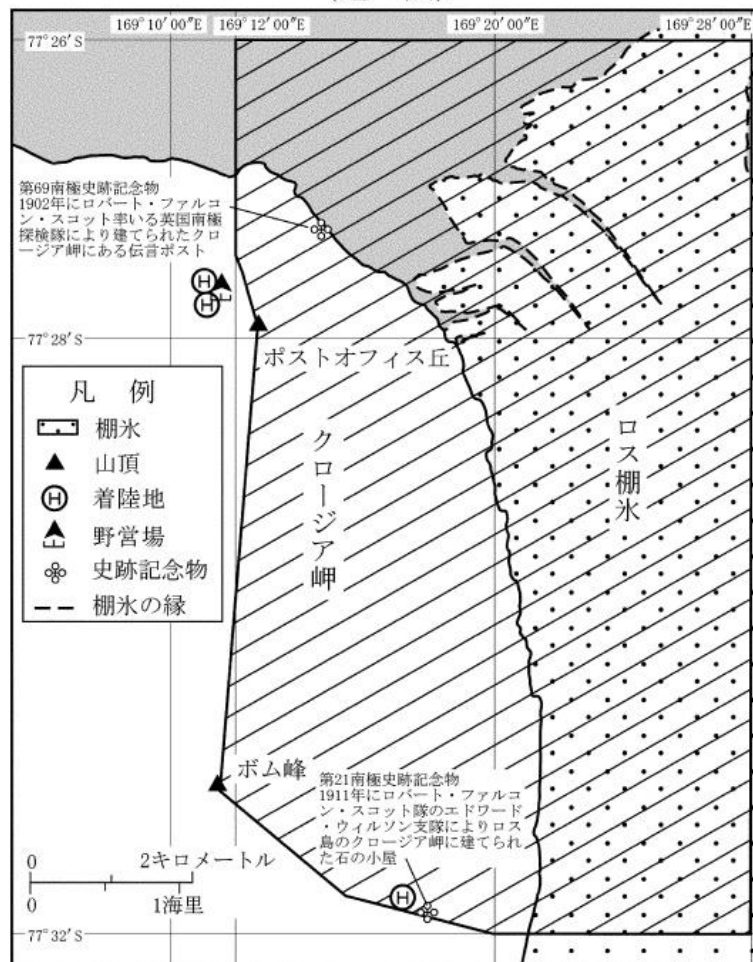
## 第二十四南極特別保護地区

### ロス島のクロージア岬

この地区は、クロージア岬の北海岸にある地点(南緯77度27分27秒東経169度12分)を起点とし、同地点から東経169度12分の経度線を北に進み、南緯77度26分東経169度12分の地点に至り、同地点から南緯77度26分の緯度線を東に進み、南緯77度26分東経169度28分の地点に至り、同地点から東経169度28分の経度線を南に進み、南緯77度32分東経169度28分の地点に至り、同地点から南緯77度32分の緯度線を西に進み、南緯77度32分東経169度20分の地点に至り、同地点から西方、北から75度の方角に引いた直線を西北西に進み、南緯77度31分45秒東経169度25分23秒の地点に至り、同地点から西方、北から52度



の方角に引いた直線を北西に進み、ボム峰(南緯77度31分東経169度11分30秒)に至り、同地点から東方、北から5度の方角に引いた直線を北北東に進み、ポスト・オフィス丘(南緯77度27分55秒東経169度12分40秒)に至り、同地点から西方、北から16度の方角に引いた直線を北北西に進み、起点に至る線により囲まれた区域(次の地図の斜線部分)から成る。  
(地 図)



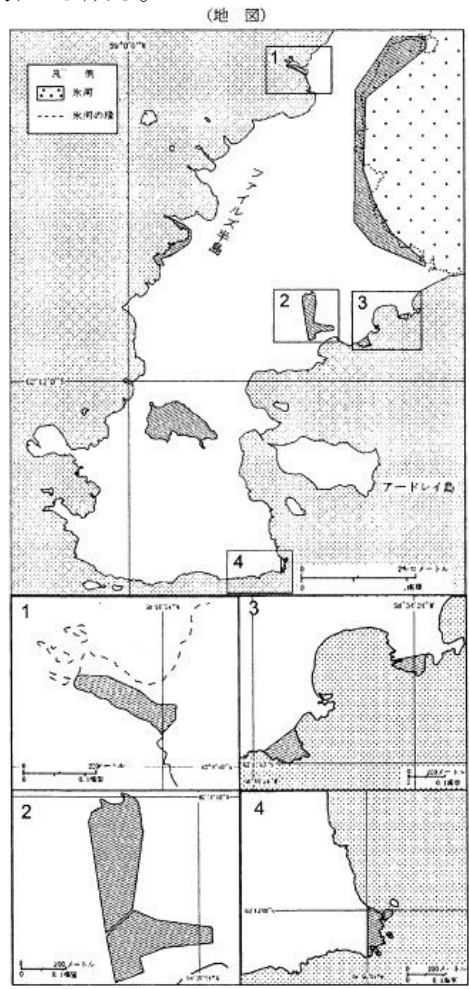
## 第二十五南極特別保護地区

サウス・シェトランド諸島のキング・ジョージ島のファイルズ半島

この地区は、ファイルズ半島西部にあり、南緯62度12分30秒西経58度59分10秒の地点を起点とする標高55mの等高線に囲まれた区域、南緯62度11分30秒西経58度56分24秒の地点を起点とし、同地点と南緯62度11分14秒西経58度56分29秒の地点を結ぶ直線、同地点と南緯62度11分15秒西経58度56分12秒の地点を結ぶ標高80メートルの等高線、同地点と南緯62度11分26秒西経58度56分15秒の地点を結ぶ直線及び同地点と起点を結ぶ直線により囲まれた区域、南緯62度11分37秒西経58度56分21秒の地点を起点とし、同地点と南緯62度11分30秒西経58度56分24秒の地点を結ぶ直線、同地点と南緯62度11分27秒西

経58度56分15秒の地点を結ぶ直線、同地点と南緯62度11分28秒西経58度56分8秒の地点を結ぶ直線、同地点と南緯62度11分29秒西経58度55分50秒の地点を結ぶ直線、同地点と南緯62度11分31秒西経58度55分50秒の地点を結ぶ直線、同地点と南緯62度11分32秒西経58度56分5秒の地点を結ぶ直線、同地点と南緯62度11分33秒西経58度56分13秒の地点を結ぶ直線、同地点と南緯62度11分36秒西経58度56分12秒の地点を結ぶ直線及び同地点と起点を結ぶ直線により囲まれた区域、南緯62度9分15秒西経58度55分25秒の地点を起点とし、同地点と南緯62度8分45秒西経58度54分40秒の地点を結ぶ直線、南緯62度8分45秒の緯度線、西経58度54分の経度線、南緯62度8分52秒西経58度54分の地点と南緯62度9分20秒西経58度55分13秒の地点を結ぶ直線、同地点と南緯62度10分西経58度55分15秒の地点を結ぶ直線、同地点と南緯62度10分20秒西経58度55分の地点を結ぶ直線、同地点と南緯62度10分36秒西経58度54分40秒の地点を結ぶ直線、同地点と南緯62度10分52秒西経58度54分の地点を結ぶ直線、西経58度54分の経度線、南緯62度10分55秒西経58度54分の地点と南緯62度10分42秒西経58度55分の地点を結ぶ直線、同地点と南緯62度10分30秒西経58度55分25秒の地点を結ぶ直線及び同地点と起点を結ぶ直線により囲まれた区域、南緯62度13分39秒の緯度線、西経58度56分44秒の経度線、南緯62度13分48秒の緯度線、西経58度56分54秒の経度線により囲まれた区域にあるファイルズ半島の一部及び諸島、マックスウェル湾の海岸線及び南緯62度11分38秒西経58度55分22秒の地点と南緯62度11分34秒西経58度55分10秒の地点を結ぶ直線により囲まれた区域、マックスウェル湾の海岸線及び南緯62度11分22秒西経58度54分33秒の地点と南緯62度11分21秒西経58度54分20秒の地点を結ぶ直線により囲まれた区域、南緯62度9分1秒西経58度56分42秒の地点を起点とし、同地点と南緯62度9分1秒西経58度56分36秒の地点を結ぶ直線、同地点と南緯62度9分4秒西経58度56分22秒の地点を結ぶ標高5mの等高線、同地点と南緯62度9分5秒西経58度56分22秒の地点を結ぶ直線、同地点と南緯62度9分7秒西経58度56分25秒の地点を結ぶ直線及び同地点と起点を結ぶ海岸線により囲まれた区域並びに南緯62度10分27秒西経58度59分13秒の地点を起点とし、同地点と南緯62度10分28秒西経58度59分7秒の地点を結ぶ直線、同地点と南緯62度10分30秒西経58度59分1秒の地点を結ぶ直線、同地点と南緯62度10分31秒西経58度58分53秒の地点を結ぶ直線、同地点と南緯62度10分35秒西経58度58分44秒の地点を結ぶ直線、同地点と南緯62度10分39秒西経58度58分44秒の地点を結ぶ直線、同地点と南緯62度10分42秒西経58度58分46秒の地点を結ぶ直線、同地点と南緯62度10分44秒西経58度58分51秒の地点を結ぶ直線、同地点と南緯62度10分49秒西経58度59分9秒の地点を結ぶ直線、同地点と南緯62度10分49秒西経58度59分12秒

の地点を結ぶ直線、同地点と南緯62度10分51秒西経58度59分20秒の地点を結ぶ直線、同地点と南緯62度10分54秒西経58度59分17秒の地点を結ぶ直線、同地点と南緯62度10分54秒西経58度59分23秒の地点を結ぶ直線及び同地点と起点を結ぶ海岸線により囲まれた区域(次の地図の斜線部分)から成る。

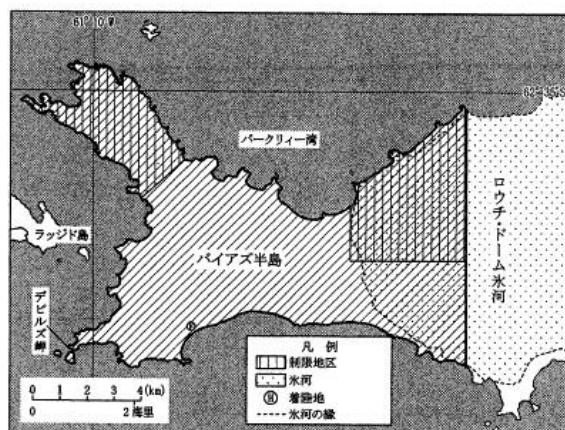


第二十六南極特別保護地区

サウス・シェトランド諸島のリビングストン島のバイアズ半島

この地区は、バイアズ半島の低潮線から沖に10メートルの線及び西経60度53分45秒の経度線により囲まれた区域並びにデビルズ岬の南西約350メートルのところにある2つの小島(次の地図の斜線部分)から成る。

(地 図)




## 第二十七南極特別保護地区

### ハズウェル島

この地区は、南緯66度31分10秒東経92度59分20秒の地点を起点とし、同地点から南緯66度31分10秒の緯度線を東進し、南緯66度31分10秒東経93度3分の地点に至り、同地点から東経93度3分の経度線を南進し、南緯66度32分30秒東経93度3分の地点に至り、同地点から南緯66度32分30秒の緯度線を西進し、南緯66度32分30秒東経93度1分の地点に至り、同地点から東経93度1分の経度線を北進し、南緯66度31分45秒東経93度1分の地点に至り、同地点から南緯66度31分45秒の緯度線を西進し、南緯66度31分45秒東経92度59分20秒の地点に至り、同地点から東経92度59分20秒の経度線を北進し、起点に至る線により囲まれた区域(次の地図の斜線部分)から成る。

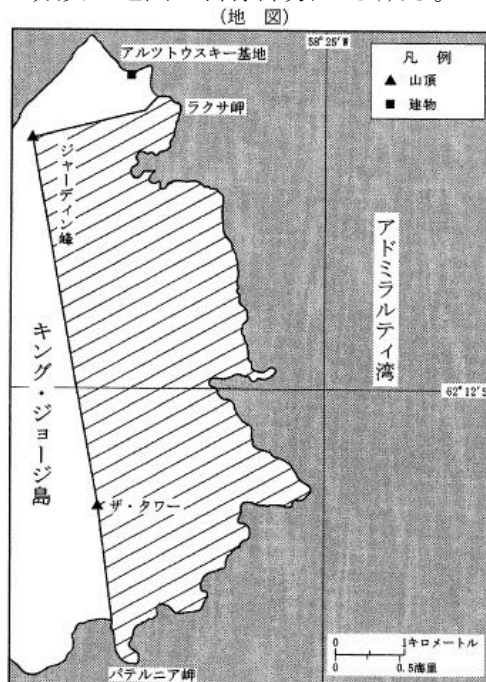
(地 図)



## 第二十八南極特別保護地区

### サウス・シェトランド諸島のキング・ジョージ島のアドミラルティ湾西岸

この地区は、キング・ジョージ島の南西部にあり、パテルニア岬の西端(南緯62度13分47秒西経58度28分37秒)を起点として、同地点から西方、北から8度の方角に引いた直線を北北西に進み、ザ・タワーの山頂(南緯62度12分55秒西経58度28分48秒)に至り、同地点から西方、北から10度の方角に引いた直線を北北西に進み、ジャーディン峰の北西の麓にある地点(南緯62度10分3秒西経58度29分54秒)に至り、同地点から東方、北から75度の方角に引いた直線を東北東に進み、南緯62度9分51秒西経58度28分3秒の地点に至り、同地点から東方、北から41度の方角に引いた直線を北東に進み、南緯62度9分44秒西経58度27分49秒の地点に至り、同地点からキング・ジョージ島の海岸線を南に進み、起点に至る線により囲まれた区域(次の地図の斜線部分)から成る。



## 第二十九南極特別保護地区

### アデレイド島のロゼラ岬

この地区は、アデレイド島東部のロゼラ岬の北東端(南緯67度33分59秒西経68度6分50秒)から230メートル以内であり、かつ、標高5メートル以上の区域(次の地図の斜線部分)から成る。

(地 図)



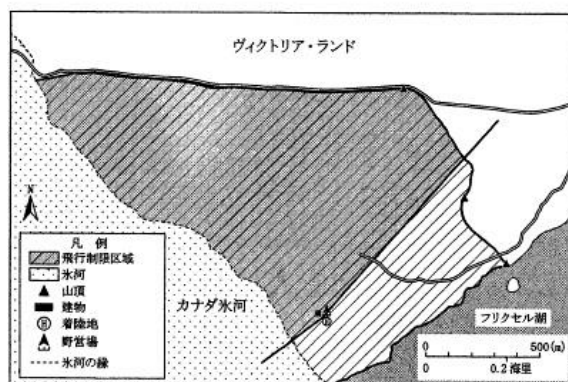
第三十南極特別保護地区 削除

第三十一南極特別保護地区

ヴィクトリア・ランドのテイラー谷のカナダ氷河

この地区は、カナダ氷河の東にあり、南緯77度36分25秒東経162度59分42秒の地点を起点とし、同地点から稜線を東に進み、南緯77度36分26秒東経163度3分44秒の地点に至り、同地点から分水線を南東に進み、南緯77度36分50秒東経163度4分53秒の地点に至り、同地点からフリクセル湖岸線を南西に進み、カナダ氷河の東端(南緯77度37分12秒東経163度3分38秒)に至り、同地点から当該氷河の北端の線を北西に進み、起点に至る線により囲まれた区域(次の地図の斜線部分)から成る。

(地 図)



第三十二南極特別保護地区

サウス・シェトランド諸島のキング・ジョージ島のポッター半島

この地区は、キング・ジョージ島南西部のポッター半島の西海岸にある地点(南緯62度

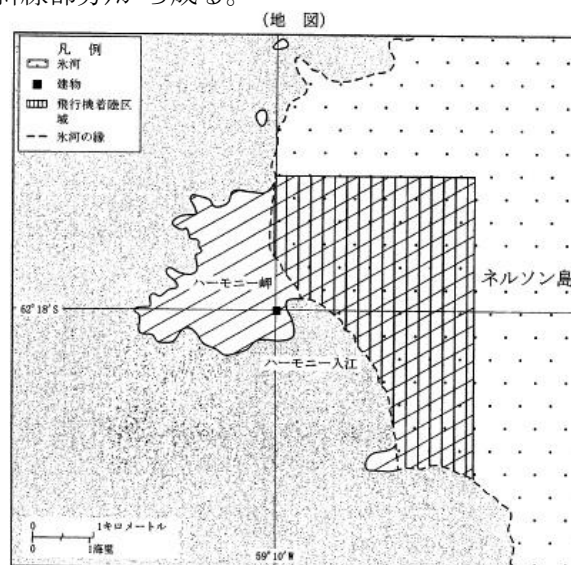
14分20秒西経58度40分48秒)を起点とし、同地点から崖の下端を南進し、南緯62度15分28秒西経58度36分5秒の地点に至り、同地点から海岸線を南西に進み、起点に至る線により囲まれた区域(次の地図の斜線部分)から成る。



### 第三十三南極特別保護地区

サウス・シェトランド諸島のネルソン島西海岸のハーモニー岬

この地区は、ネルソン島の西海岸にある地点(南緯62度16分49秒西経59度10分)を起点とし、同地点から南緯62度16分49秒の緯度線を東進し、南緯62度16分49秒西経59度6分12秒の地点に至り、同地点から西経59度6分12秒の経度線を南進し、南緯62度19分24秒西経59度6分12秒の地点に至り、同地点から海岸線を西進し、起点に至る線により囲まれた区域(次の地図の斜線部分)から成る。

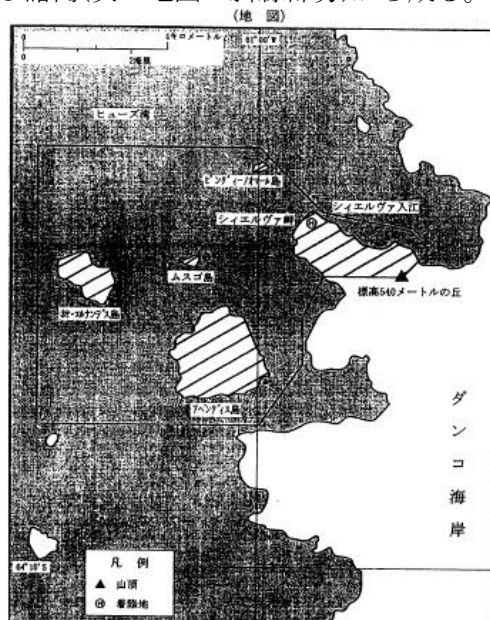


### 第三十四南極特別保護地区

南極半島のダンコ海岸のシエルヴァ岬

この地区は、南緯64度7分45秒西経61度7分43秒の地点を起点とし、同地点から南緯64度7分45秒の緯度線を東進し、南緯64度7分45秒西経61度の地点に至り、同地点から東方、北から135度の方角に引いた直線を南東に進み、南緯64度9分6秒西経60度57分50秒の地

点に至り、同地点から東方、北から101度の方角に引いた直線を南東に進み、南緯64度9分21秒西経60度54分38秒の地点に至り、同地点から東方、北から134度の方角に引いた直線を南東に進み、南緯64度9分38秒西経60度53分59秒の地点に至り、同地点から西方、北から135度の方角に引いた直線を南西に進み、シエルヴァ岬の標高540メートルの丘の頂上(南緯64度10分1秒西経60度54分43秒)に至り、同地点から南緯64度10分1秒の緯度線を西進し、シエルヴァ岬の海岸にある地点(南緯64度10分1秒西経60度57分50秒)に至り、同地点から西方、北から152度の方角に引いた直線を南西に進み、南緯64度10分41秒西経60度58分26秒の地点に至り、同地点から西経60度58分26秒の経度線を南進し、南緯64度11分23秒西経60度58分26秒の地点に至り、同地点から西方、北から143度の方角に引いた直線を南西に進み、南緯64度12分30秒西経61度の地点に至り、同地点から南緯64度12分30秒の緯度線を西進し、南緯64度12分30秒西経61度7分43秒の地点に至り、同地点から西経61度7分43秒の経度線を北進し、起点に至る線により囲まれた区域にあるシエルヴァ岬の一部及び諸島(次の地図の斜線部分)から成る。



### 第三十五南極特別保護地区

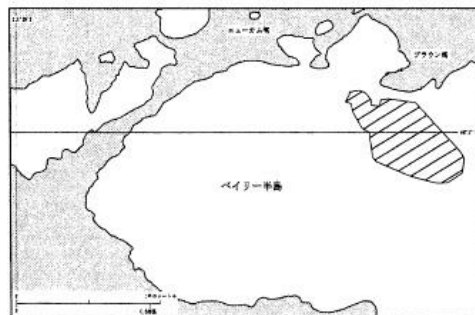
ウィルクス・ランドのバッド海岸のベイリー半島北東部

この地区は、南緯66度16分52秒東経110度32分7秒の地点を起点とし、同地点と南緯66度16分51秒東経110度32分12秒の地点を結ぶ直線、同地点と南緯66度16分52秒東経110度32分16秒の地点を結ぶ直線、同地点と南緯66度16分53秒東経110度32分19秒の地点を結ぶ直線、東経110度32分19秒の経度線、南緯66度16分55秒の緯度線、南緯66度16分55秒東経110度32分24秒の地点と南緯66度16分53秒東経110度32分25秒の地点を結ぶ直線、



南緯66度16分53秒の緯度線、南緯66度16分53秒東経110度32分29秒の地点と南緯66度16分54秒東経110度32分44秒の地点を結ぶ直線、同地点と南緯66度17分5秒東経110度33分9秒の地点を結ぶ直線、同地点と南緯66度17分6秒東経110度33分11秒の地点を結ぶ直線、同地点と南緯66度17分9秒東経110度33分10秒の地点を結ぶ直線、同地点と南緯66度17分11秒東経110度33分2秒の地点を結ぶ直線、南緯66度17分11秒の緯度線、南緯66度17分11秒東経110度32分50秒の地点と南緯66度17分10秒東経110度32分41秒の地点を結ぶ直線、同地点と南緯66度17分7秒東経110度32分22秒の地点を結ぶ直線、同地点と南緯66度17分6秒東経110度32分20秒の地点を結ぶ直線、同地点と南緯66度17分2秒東経110度32分18秒の地点を結ぶ直線、東経110度32分18秒の経度線、南緯66度17分の緯度線、南緯66度17分東経110度32分14秒の地点と南緯66度16分56秒東経110度32分9秒の地点を結ぶ直線、同地点と南緯66度16分54秒東経110度32分8秒の地点を結ぶ直線、南緯66度16分54秒の緯度線及び南緯66度16分54秒東経110度32分5秒の地点と起点を結ぶ直線により囲まれた区域(次の地図の斜線部分)から成る。

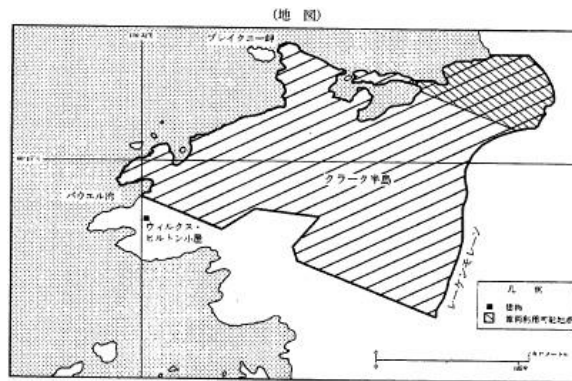
(地図)



### 第三十六南極特別保護地区

ウィルクス・ランドのバッド海岸のクラーク半島

この地区は、クラーク半島の北海岸にある地点(南緯66度14分15秒東経110度38分6秒)を起点とし、同地点とレーケンモレーンの北端(南緯66度14分15秒東経110度38分46秒)を結ぶ直線、同地点と南緯66度16分6秒東経110度37分11秒の地点を結ぶレーケンモレーンの西端の線、同地点と南緯66度15分43秒東経110度34分45秒の地点を結ぶ直線、同地点と南緯66度15分37秒東経110度34分40秒の地点を結ぶ直線、同地点と南緯66度15分24秒東経110度35分9秒の地点を結ぶ直線、同地点と南緯66度15分21秒東経110度34分の地点を結ぶ直線、同地点と南緯66度15分29秒東経110度33分26秒の地点を結ぶ直線、同地点と南緯66度15分15秒東経110度31分59秒の地点を結ぶ直線及び同地点と起点を結ぶクラーク半島の海岸線により囲まれた区域(次の地図の斜線部分)から成る。

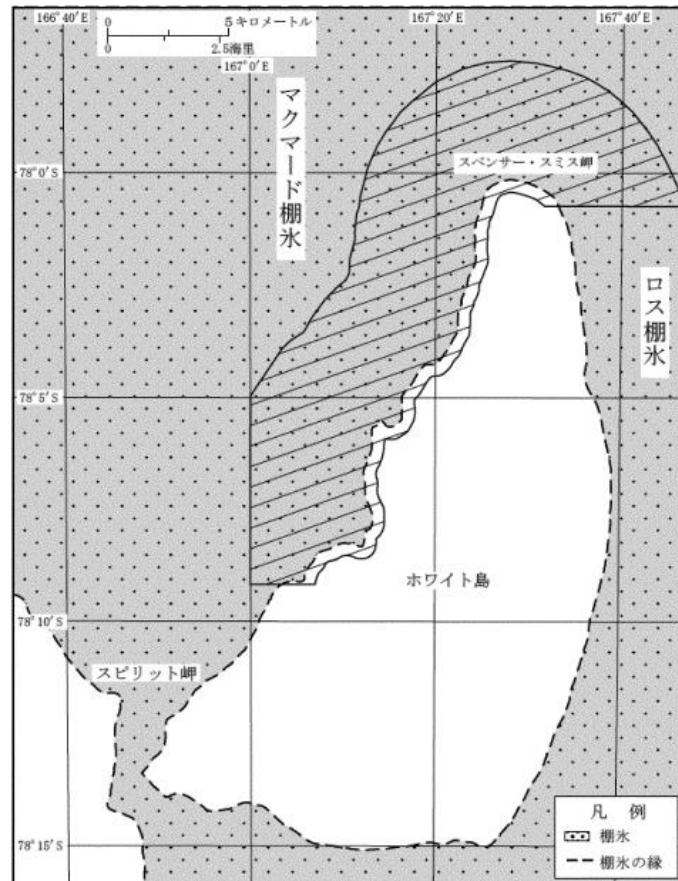


### 第三十七南極特別保護地区

#### マクマード入江のホワイト島の北西海域

この地区は、ロス島のハット岬から南西約25キロメートルにあるホワイト島の北西にあり、スペンサー・スミス岬の東端(南緯78度45秒東経167度31分42秒)を起点とし、同地点からホワイト島の海岸線を南西に進み、南緯78度45秒東経167度46分36秒の地点に至り、同地点から南緯78度9分12秒の緯度線を西に進み、南緯78度9分12秒東経167度の地点に至り、同地点から東経167度の経度線を北に進み、南緯78度5分東経167度の地点に至り、同地点からホワイト島の海岸線から5.8キロメートル離れたところにある線を北東に進み、南緯78度43秒東経167度46分36秒の地点に至り、同地点から同地点と起点を結ぶ直線を西に進み、起点に至る線により囲まれた海域(次の地図の斜線部分)から成る。

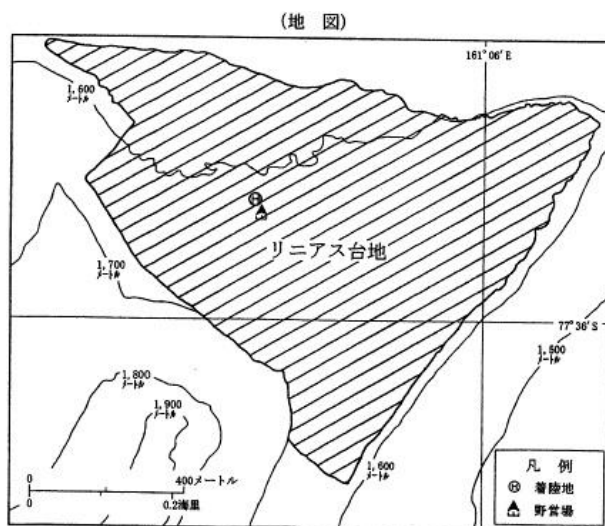
(地図)



### 第三十八南極特別保護地区

ヴィクトリア・ランドのアスガード山脈のリニアス台地

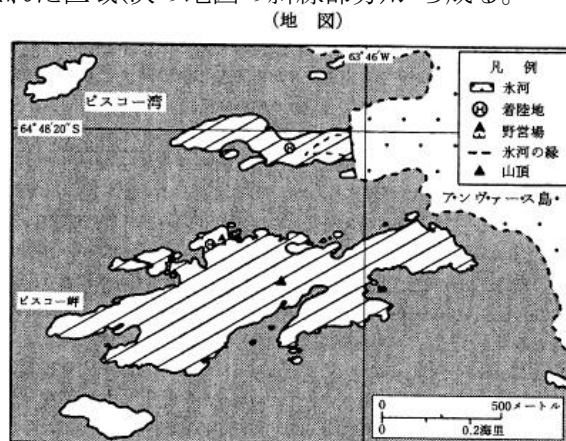
この地区は、アスガード山脈の東端から北約1.5キロメートルのところであり、リニアス台地の西端(南緯77度35分38秒東経161度3分9秒)を起点とし、同地点から当該台地の北崖の稜線を東南東に進み、当該台地の東端(南緯77度35分44秒東経161度6分45秒)に至り、同地点から標高1,615メートルの等高線を南南西に進み、南緯77度36分13秒東経161度5分7秒の地点に至り、同地点から当該台地の南東にある斜面の稜線を北西に進み、標高1,700メートルのところにある南緯77度36分10秒東経161度4分42秒の地点に至り、同地点から標高1,700メートルの等高線を北西に進み、南緯77度36分東経161度4分5秒の地点に至り、同地点から当該台地の南にある斜面の稜線を北西に進み、南緯77度35分55秒東経161度3分43秒の地点を經由し、当該台地の南西の斜面にある南緯77度35分49秒東経161度3分25秒の地点に至り、同地点から当該斜面の稜線を北東に進み、南緯77度35分44秒東経161度3分43秒の地点に至り、同地点から当該台地の南崖の基部に沿う線を北西に進み、起点に至る線により囲まれた区域(次の地図の斜線部分)から成る。



### 第三十九南極特別保護地区

#### アンヴァース島のビスコー岬

この地区は、ビスコー岬の位置する小島の低潮線で囲まれた区域、同線から100メートル以内の海域にある島並びに同島の北約300メートルの地点にある半島の海岸線及び南緯64度48分20秒西経63度46分5秒の地点と南緯64度48分24秒西経63度46分4秒の地点を結ぶ直線により囲まれた区域(次の地図の斜線部分)から成る。



### 第四十南極特別保護地区

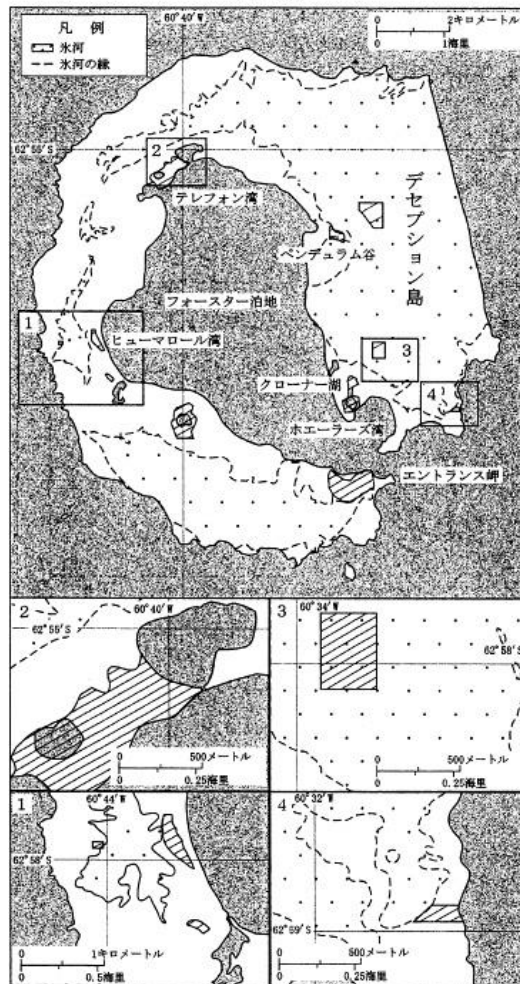
#### サウス・シェトランド諸島のデセプション島

この地区は、南緯62度59分47秒西経60度35分19秒の地点を起点とし、同地点から標高10メートルの等高線を南東に進み、南緯62度59分50秒西経60度33分55秒の地点に至り、同地点から東方、北から172度の方角に引いた直線を南進し、南緯63度6秒西経60度33分51秒の地点に至り、同地点から稜線を南西に進み、南緯63度16秒西経60度34分27秒の地点に至り、同地点から標高230メートルの等高線を北西に進み、南緯63度6秒西経60度35分15秒の地点に至り、同地点から稜線を北西に進み、起点に至る線により囲まれた区域、

南緯62度58分52秒西経60度40分21秒の地点を起点とし、同地点から東方、北から68度の方角に引いた直線を北東に進み、南緯62度58分48秒西経60度39分57秒の地点に至り、同地点から東方、北から124度の方角に引いた直線を南東に進み、南緯62度58分50秒西経60度39分48秒の地点に至り、同地点から西方、北から165度の方角に引いた直線を南西に進み、南緯62度58分57秒西経60度39分52秒の地点に至り、同地点から稜線を南東に進み、南緯62度59分13秒西経60度39分52秒の地点に至り、同地点から東方、北から170度の方角に引いた直線を南進し、南緯62度59分19秒西経60度39分49秒の地点に至り、同地点から西方、北から78度の方角に引いた直線を北西に進み、南緯62度59分16秒西経60度40分16秒の地点に至り、同地点から西方、北から33度の方角に引いた直線を北西に進み、南緯62度59分5秒西経60度40分31秒の地点に至り、同地点から稜線を北東に進み、起点に至る線により囲まれた区域、南緯62度58分27秒西経60度42分28秒の地点を起点とし、同地点から東方、北から48度の方角に引いた直線を北東に進み、南緯62度58分29秒西経60度42分33秒の地点に至り、同地点から東方、北から130度の方角に引いた直線を南東に進み、南緯62度58分25秒西経60度42分51秒の地点に至り、同地点から西方、北から119度の方角に引いた直線を南西に進み、南緯62度58分33秒西経60度42分12秒の地点に至り、同地点から西方、北から42度の方角に引いた直線を北西に進み、起点に至る線により囲まれた区域、南緯62度57分42秒西経60度43分5秒の地点を起点とし、同地点から標高10メートルの等高線を南進し、南緯62度58分4秒西経60度42分42秒の地点に至り、同地点から稜線を北東に進み、南緯62度57分53秒西経60度43分8秒の地点に至り、同地点から稜線を北に進み、南緯62度57分43秒西経60度43分13秒の地点に至り、同地点から南緯62度57分43秒の緯度線を東進し、起点に至る線により囲まれた区域、南緯62度57分53秒の緯度線、西経60度44分3秒の経度線、南緯62度57分55秒の緯度線及び西経60度44分12秒の経度線により囲まれた区域、南緯62度55分2秒西経60度40分17秒の地点を起点とし、同地点からエストレマドラコーブの海岸線を南進し、南緯62度55分13秒西経60度39分46秒の地点に至り、同地点からテレフォン湾の海岸線を南西に進み、南緯62度55分46秒西経60度40分52秒の地点に至り、同地点からスタンコムコーブの海岸線を北進し、南緯62度55分30秒西経60度41分13秒の地点に至り、同地点から標高10メートルの等高線を北東に進み、起点に至る線により囲まれた区域、南緯62度56分10秒西経60度35分15秒の地点を起点とし、同地点から氷河の縁を南東に進み、南緯62度56分20秒西経60度34分41秒の地点に至り、同地点から標高40メートルの等高線を南進し、南緯62度56分28秒西経60度34分44秒の地点に至り、同地点から氷河の縁を西進し、南緯62度56分21秒西経60度35

分16秒の地点に至り、同地点から標高10メートルの等高線を北進し、起点に至る線により囲まれた区域、南緯62度55分51秒西経60度33分30秒の地点を起点とし、同地点から西経60度33分30秒の経度線を南進し、南緯62度56分12秒西経60度33分30秒の地点に至り、同地点から南緯62度56分12秒の緯度線を西進し、南緯62度56分12秒西経60度33分48秒の地点に至り、同地点から西方、北から31度の方角に引いた直線を北西に進み、南緯62度55分57秒西経60度34分42秒の地点に至り、同地点から西経60度34分42秒の経度線を北進し、南緯62度55分51秒西経60度34分42秒の地点に至り、同地点から南緯62度55分51秒の緯度線を東進し、起点に至る線により囲まれた区域、南緯62度57分50秒の緯度線、西経60度33分25秒の経度線、南緯62度58分5秒の緯度線及び西経60度33分50秒の経度線により囲まれた区域、ホエーラーズ湾に面した海岸にある地点(南緯62度58分57秒西経60度34分31秒)を起点とし、同地点から西方、北から84度の方角に引いた直線を西進し、南緯62度58分58秒西経60度34分46秒の地点に至り、同地点から西方、北から13度の方角に引いた直線を北西に進み、南緯62度58分48秒西経60度34分51秒の地点に至り、同地点から東方、北から53度の方角に引いた直線を北東に進み、南緯62度58分43秒西経60度34分39秒の地点に至り、同地点から西経60度34分39秒の経度線を北進し、南緯62度58分34秒西経60度34分39秒の地点に至り、同地点から標高10メートルの等高線を北西に進み、南緯62度58分32秒西経60度34分19秒の地点に至り、同地点から西方、北から117度の方角に引いた直線を南西に進み、南緯62度58分35秒西経60度34分30秒の地点に至り、同地点から西方、北から171度の方角に引いた直線を南進し、南緯62度58分43秒西経60度34分33秒の地点に至り、同地点から東方、北から104度の方角に引いた直線を南東に進み、南緯62度58分44秒西経60度34分21秒の地点に至り、同地点から東方、北から167度の方角に引いた直線を南東に進み、南緯62度58分53秒西経60度34分17秒の地点に至り、同地点から西方、北から122度の方角に引いた直線を南西に進み、起点に至る線により囲まれた区域並びに南緯62度58分54秒西経60度31分12秒の地点を起点とし、同地点から南緯62度58分54秒の緯度線を東進し、南緯62度58分54秒西経60度31分の地点に至り、同地点から海岸線を南進し、南緯62度58分57秒西経60度30分58秒の地点に至り、同地点から南緯62度58分57秒の緯度線を西進し、南緯62度58分57秒西経60度31分19秒の地点に至り、同地点から氷河の縁を北東に進み、起点に至る線により囲まれた区域(次の地図の斜線部分)から成る。

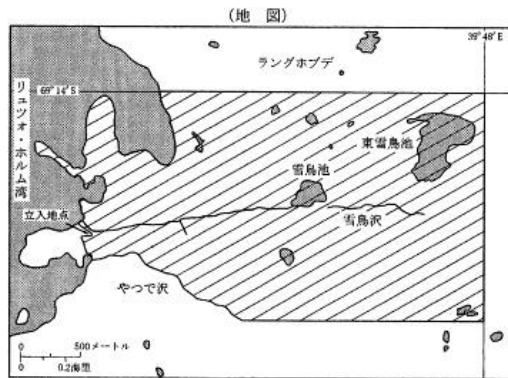
(地図)



#### 第四十一南極特別保護地区

リュツォ・ホルム湾のラングホブデの雪鳥沢

この地区は、リュツォ・ホルム湾東岸のラングホブデにあり、南緯69度14分の緯度線、東経39度48分の経度線、南緯69度15分の緯度線、南緯69度15分東経39度45分20秒の地点と南緯69度14分32秒東経39度43分1秒の地点を結ぶやつで沢の右岸線、同地点と南緯69度14分31秒東経39度42分57秒の地点を結ぶロープによって示されている境界線、同地点と南緯69度14分東経39度44分20秒の地点を結ぶラングホブデの海岸線により囲まれた区域(次の地図の斜線部分)から成る。

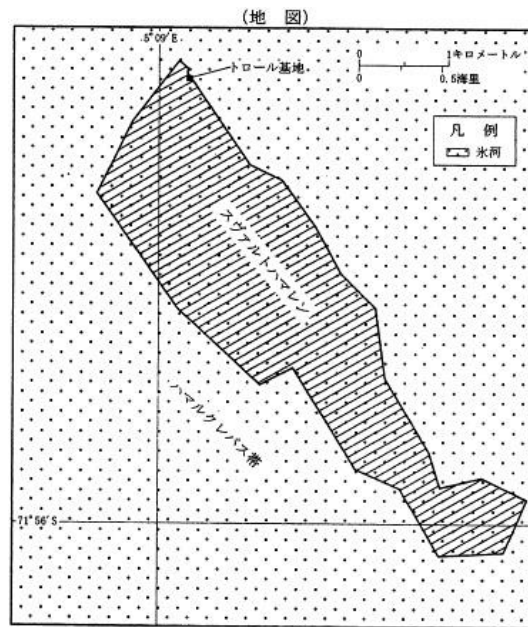


#### 第四十二南極特別保護地区

##### スヴァルトハマレン

この地区は、ドロンニング・モード・ランドのプリンセス・アストリ海岸の棚氷の北端から内陸に約200キロメートルのところであり、南緯71度54分3秒東経5度7分47秒の地点を起点とし、同地点からスヴァルトハマレンの崖線を北北東に進み、南緯71度53分16秒東経5度9分24秒の地点に至り、同地点から当該崖線を南東に進み、南緯71度55分47秒東経5度14分25秒の地点に至り、同地点から東方、北から77度の方角に引いた直線を東北東に進み、南緯71度55分44秒東経5度15分14秒の地点に至り、同地点から東方、北から116度の方角に引いた直線を東南東に進み、南緯71度55分51秒東経5度16分5秒の地点に至り、同地点から西方、北から156度の方角に引いた直線を南南西に進み、南緯71度56分10秒東経5度15分37秒の地点に至り、同地点から西方、北から92度の方角に引いた直線を西北西に進み、南緯71度56分11秒東経5度14分24秒の地点に至り、同地点から西方、北から32度の方角に引いた直線を北北西に進み、南緯71度55分47秒東経5度13分37秒の地点に至り、同地点から西方、北から68度の方角に引いた直線を西北西に進み、南緯71度55分41秒東経5度12分47秒の地点に至り、同地点から西方、北から32度の方角に引いた直線を北北西に進み、南緯71度55分48秒東経5度11分34秒の地点に至り、同地点から西方、北から117度の方角に引いた直線を西南西に進み、南緯71度55分11秒東経5度10分58秒の地点に至り、同地点と起点を結ぶハマルクレバス帯の端の線を北西に進み、起点に至る線により囲まれた区域(次の地図の斜線部分)から成る。

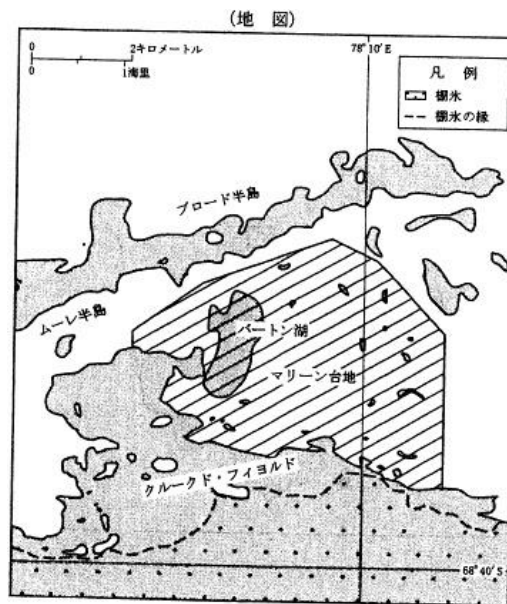




#### 第四十三南極特別保護地区

プリンセス・エリザベス・ランドのヴェストフォール丘陵のマリーン台地

この地区は、ムーレ半島の南海岸のところにある地点(南緯68度37分41秒東経78度3分)を起点とし、同地点から東経78度3分の経度線を北に進み、南緯68度37分30秒東経78度3分の地点に至り、同地点から東方、北から56度の方角に引いた直線を北東に進み、バートン湖の北西約500メートルのところにある地点(南緯68度37分東経78度5分)に至り、同地点から東方、北から71度の方角に引いた直線を東北東に進み、バートン湖の北東約1,500メートルのところにある地点(南緯68度36分30秒東経78度9分)に至り、同地点から東方、北から112度の方角に引いた直線を東南東に進み、南緯68度36分45秒東経78度10分30秒の地点に至り、同地点から東方、北から135度の方角に引いた直線を南東に進み、南緯68度37分30秒東経78度12分30秒の地点に至り、同地点から東経78度12分30秒の経度線を南に進み、南緯68度39分8秒東経78度12分30秒の地点に至り、同地点からマリーン台地の南側の低潮線を北西に進み、起点に至る線により囲まれた区域(次の地図の斜線部分)から成る。



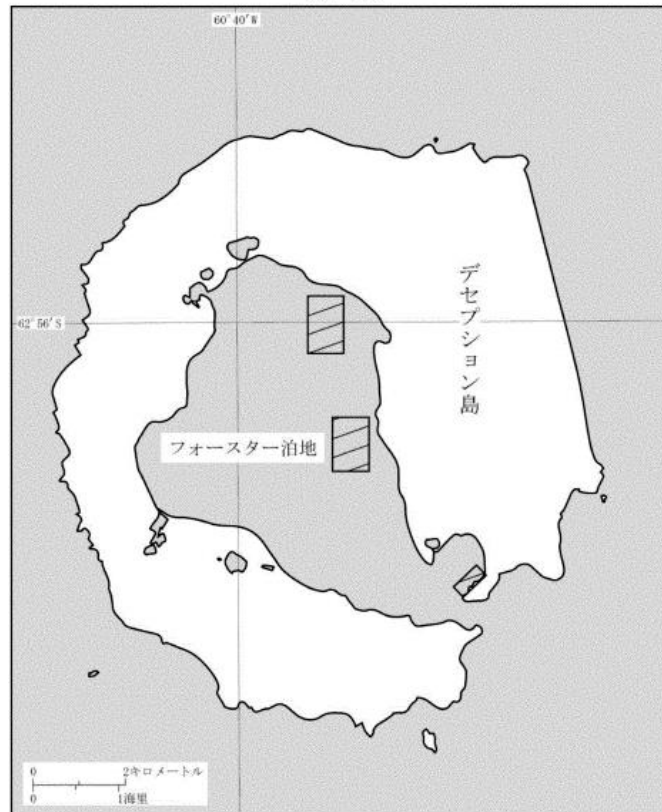
第四十四南極特別保護地区 削除

第四十五南極特別保護地区

サウス・シェトランド諸島のデセプション島のフォースター泊地

この地区は、サウス・シェトランド諸島のデセプション島のフォースター泊地にあり、南緯62度55分40秒の緯度線、西経60度37分の経度線、南緯62度56分23秒の緯度線及び西経60度38分の経度線により囲まれた海域、南緯62度57分13秒の緯度線、西経60度36分20秒の経度線、南緯62度57分54秒の緯度線及び西経60度37分20秒の経度線により囲まれた海域並びに北点(南緯62度59分22.92秒西経60度33分59秒)と南点(南緯62度59分06秒西経60度33分20.16秒)を結ぶ直線、北点から東の海岸線(干潮線)に垂直に引いた直線、南点から東の海岸線(干潮線)に垂直に引いた直線及び当該海岸線(干潮線)により囲まれた海域(次の地図の斜線部分)から成る。

(地図)

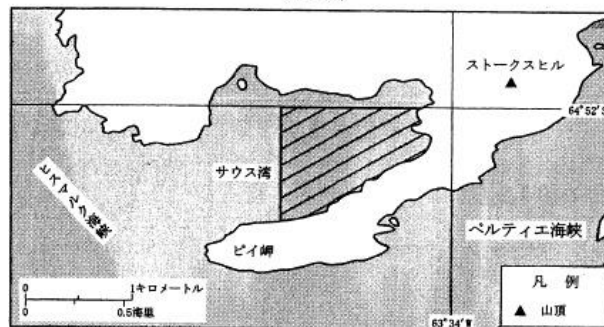


#### 第四十六南極特別保護地区

パーマー群島のドゥメール島のサウス湾

この地区は、南緯64度52分の緯度線、パイ岬の北海岸線及び西経63度36分の経度線により囲まれた海域(次の地図の斜線部分)から成る。

(地図)

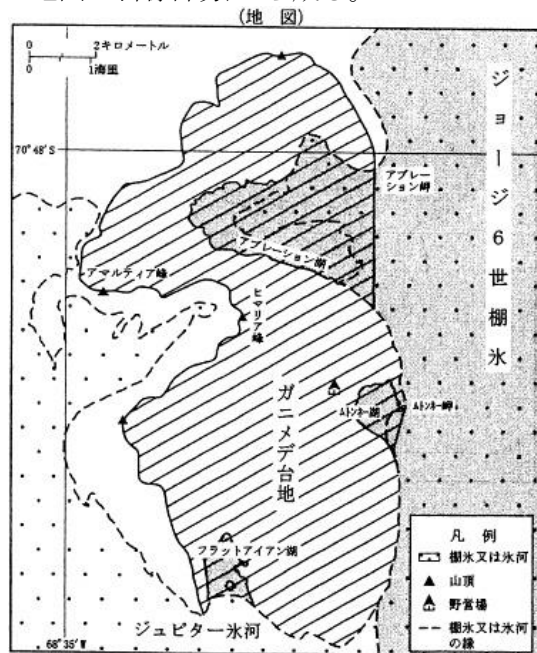


#### 第四十七南極特別保護地区

アレキサンダー島のアブレーション谷及びガニメデ台地

この地区は、アブレーション岬の南端(南緯70度48分11秒西経68度20分)を起点とし、同地点から西経68度20分の経度線を南に進み、ガニメデ台地の北海岸にある地点(南緯70度50分22秒西経68度20分)に至り、同地点から当該台地の海岸線を南に進み、ムトンネー岬の南端(南緯70度52分3秒西経68度18分26秒)に至り、同地点から西方、北から166度の

方角に引いた直線を南南西に進み、ムトンネー湖の南端(南緯70度52分48秒西経68度18分56秒)に至り、同地点から当該台地の海岸線を南に進み、ジュピター氷河の東端(南緯70度55分12秒西経68度19分21秒)に至り、同地点から当該氷河の北端の線を西に進み、ガニメデ台地の南西端(南緯70度55分20秒西経68度27分51秒)に至り、同地点から稜線を北北西に進み、南緯70度52分15秒西経68度32分21秒の地点を經由し、ヒマリア峰(南緯70度50分32秒西経68度26分13秒)に至り、同地点から稜線を西北西に進み、アマルティア峰(南緯70度50分12秒西経68度32分56秒)に至り、同地点から稜線を北東に進み、南緯70度46分22秒西経68度25分17秒の地点に至り、同地点から稜線を南東に進み、起点に至る線により囲まれた区域(次の地図の斜線部分)から成る。

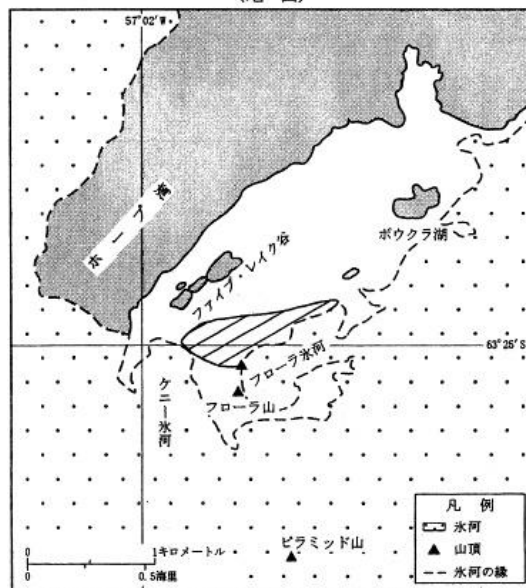


#### 第四十八南極特別保護地区

##### 南極半島のホープ湾のフローラ山

この地区は、ホープ湾の南岸から約750メートルのところにあるフローラ山の北部斜面にあり、ケニー氷河の北端(南緯63度24分58秒西経57度1分39秒)を起点とし、同地点からファイブ・レイク谷の南にある崖線を東北東に進み、フローラ氷河の北東端(南緯63度24分48秒西経57度11秒)に至り、同地点から当該氷河の北端の線を南西に進み、フローラ山の北側の山頂(南緯63度25分4秒西経57度1分9秒)に至り、同地点から稜線を西北西に進み、起点に至る線により囲まれた区域(次の地図の斜線部分)から成る。

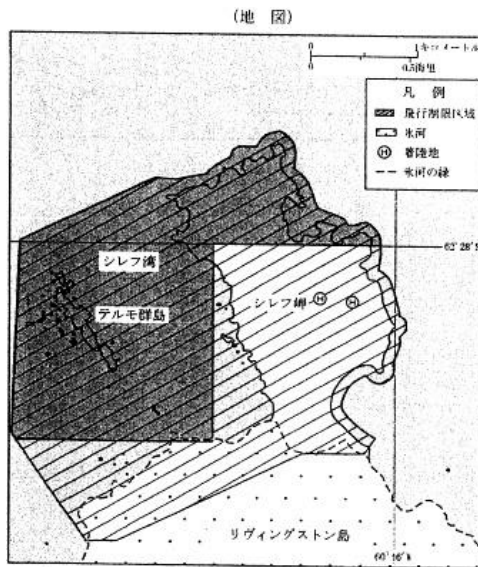
(地図)



#### 第四十九南極特別保護地区

サウス・シェトランド諸島のリヴィングストン島のシレフ岬

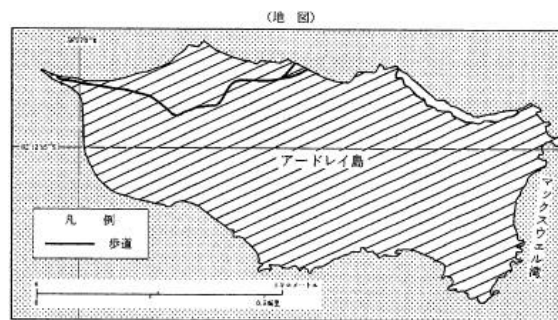
この地区は、南緯62度28分西経60度50分4秒の地点を起点とし、同地点から東方、北から65度の方角に引いた直線を北東に進み、南緯62度27分40秒西経60度48分38秒の地点に至り、同地点から南緯62度27分40秒の緯度線を東進し、シレフ岬の海岸線から100メートル離れたところにある地点(南緯62度27分40秒西経60度48分25秒)に至り、同地点からシレフ岬の海岸線から100メートル離れたところにある線を東進し、南緯62度28分58秒西経60度46分13秒の地点に至り、同地点から西方、北から149度の方角に引いた直線を南西に進み、南緯62度29分3秒西経60度46分20秒に至り、同地点から南緯62度29分3秒の緯度線を西進し、南緯62度29分3秒西経60度47分の地点に至り、同地点から西方、北から115度の方角に引いた直線を南西に進み、南緯62度29分30秒西経60度49分3秒の地点に至り、同地点から南緯62度29分30秒の緯度線を西進し、南緯62度29分30秒西経60度49分23秒の地点に至り、同地点から西方、北から36度の方角に引いた直線を北西に進み、南緯62度28分57秒西経60度50分13秒の地点に至り、同地点から東方、北から3度の方角に引いた直線を北進し、起点に至る線により囲まれた区域(次の地図の斜線部分)から成る。



第五十南極特別保護地区

キング・ジョージ島のマックスウェル湾のアドレイ島

この地区は、キング・ジョージ島のファイルズ半島の東海岸から約500メートルのところにあるアドレイ島の海岸線により囲まれた区域から同島の北東の海岸線及び南緯62度12分34秒西経58度55分34秒の地点と南緯62度12分40秒西経58度55分4秒の地点を結ぶ標高1メートルの等高線により囲まれた区域を除いた区域(次の地図の斜線部分)から成る。

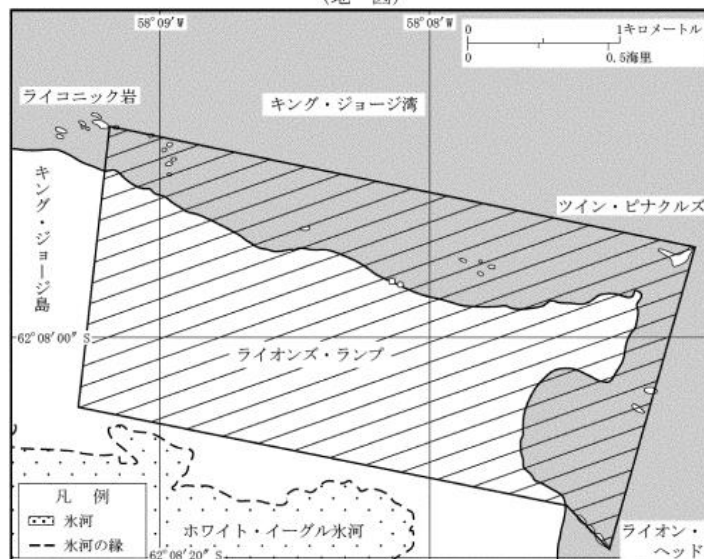


第五十一南極特別保護地区

サウス・シェトランド諸島のキング・ジョージ島のライオンズ・ランプ

この地区は、ライコニック岩の東端(南緯62度7分39秒西経58度9分17秒)を起点とし、同地点とツイン・ピナクルズの北端(南緯62度7分51秒西経58度6分59秒)を結ぶ直線、同地点とライオン・ヘッドの東端(南緯62度8分7秒西経58度9分16秒)を結ぶ直線、同地点と南緯62度8分18秒西経58度7分35秒の地点を結ぶ直線、同地点と南緯62度8分23秒西経58度7分23秒の地点を結ぶ直線及び同地点と起点を結ぶ直線により囲まれた区域(次の地図の斜線部分)から成る。

(地 図)



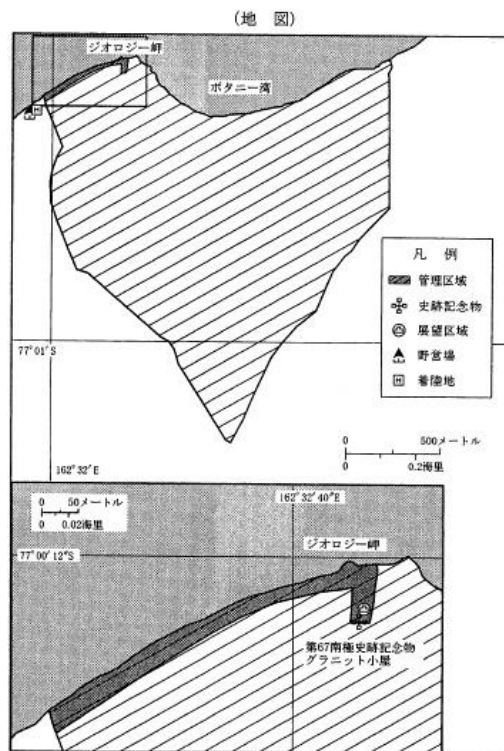
第五十二南極特別保護地区 削除

第五十三南極特別保護地区 削除

第五十四南極特別保護地区

ヴィクトリア・ランドのジオロジー岬のボタニー湾

この地区は、ヴィクトリア・ランドのボタニー湾の南西にあり、ジオロジー岬の南西約400メートルのところにある地点(南緯77度19秒東経162度31分53秒)を起点とし、同地点からヴィクトリア・ランド北岸の最大高潮時海岸線を東に進み、南緯77度12秒東経162度36分12秒の地点に至り、同地点から同地点と南緯77度13秒東経162度36分10秒の地点を結ぶ直線を南に進み、南緯77度13秒東経162度36分10秒の地点に至り、同地点から稜線を南西に進み、南緯77度1分16秒東経162度34分15秒の地点に至り、同地点から稜線を北西に進み、南緯77度59秒東経162度33分22秒の地点を經由し、起点に至る線により囲まれた区域(次の地図の斜線部分)から成る。

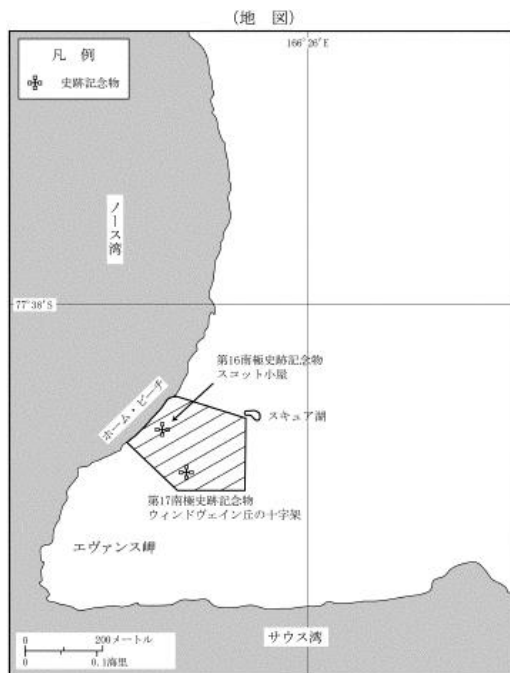


### 第五十五南極特別保護地区

#### ロス島のエヴァンス岬

この地区は、ロス島の西部にあり、ロス島の西海岸線、南緯77度38分8秒東経166度25分9秒の地点と南緯77度38分9秒東経166度25分36秒の地点を結ぶ直線、東経166度25分36秒の経度線、南緯77度38分15秒の緯度線及び南緯77度38分15秒東経166度25分9秒の地点と南緯77度38分12秒東経166度24分49秒の地点を結ぶ直線により囲まれた区域(次の地図の斜線部分)から成る。

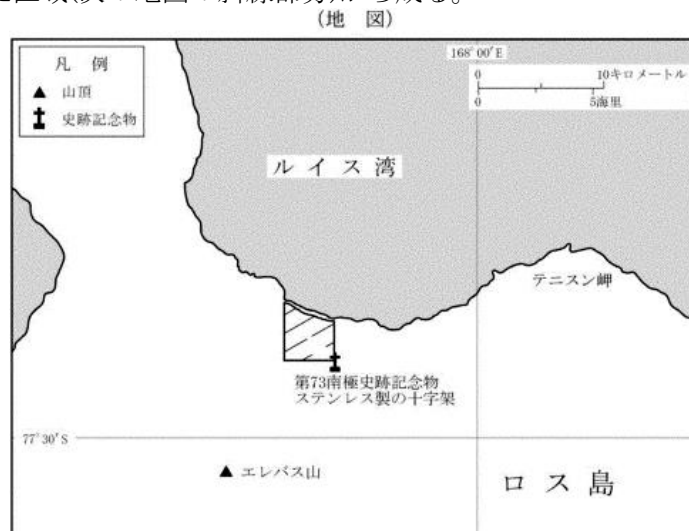




#### 第五十六南極特別保護地区

ロス島のエレバス山のルイス湾

この地区は、ロス島の北部にあり、ロス島の北海岸線から200メートル内陸の線、東経167度33分27秒の経度線、南緯77度26分33秒の緯度線及び東経167度23分33秒の経度線により囲まれた区域(次の地図の斜線部分)から成る。

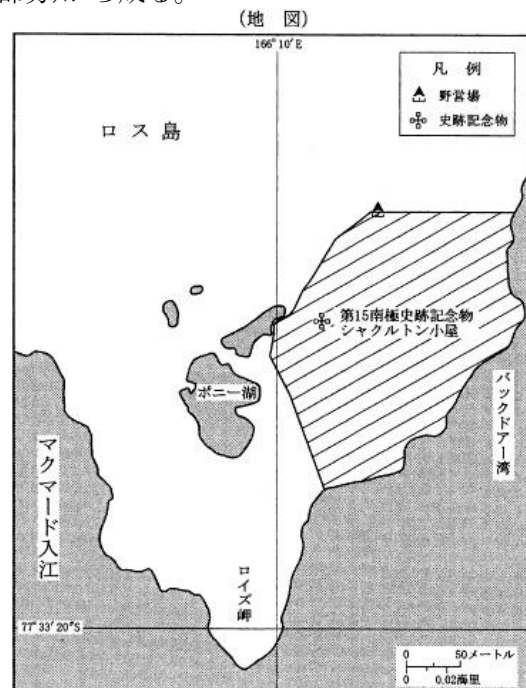


#### 第五十七南極特別保護地区

ロス島のロイズ岬のバックドア湾

この地区は、ロス島の西岸にあり、ポニー湖の北東にある地点(南緯77度33分11秒東経166度9分59秒)を起点とし、同地点から東方、北から8度の方角に引いた直線を北北東に

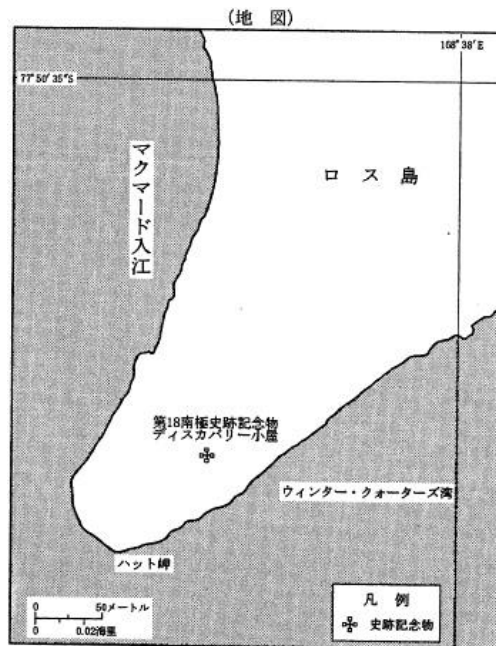
進み、ポニー湖の北東にある湖の東にある地点(南緯77度33分11秒東経166度9分59秒)に至り、同地点からポニー湖の北東にある湖の東湖岸線を通り、野営地点(南緯77度33分7秒東経166度10分13秒)に向かう谷線を北東に進み、南緯77度33分7秒東経166度10分13秒の地点に至り、同地点から南緯77度33分7秒の緯度線を東に進み、南緯77度33分7秒東経166度10分32秒の地点に至り、同地点からロイズ岬の東海岸線を南西に進み、シャクルトン小屋の南150メートルのところにある地点(南緯77度33分15秒東経166度10分6秒)に至り、同地点から西方、北から17度の方角に引いた直線を北北西に進み、ポニー湖の西25メートルのところにある地点(南緯77度33分12秒東経166度10分1秒)に至り、同地点から西方、北から63度の方角に引いた直線を西北西に進み、起点に至る線により囲まれた区域(次の地図の斜線部分)から成る。



#### 第五十八南極特別保護地区

ロス島のハット岬のディスカバリー小屋

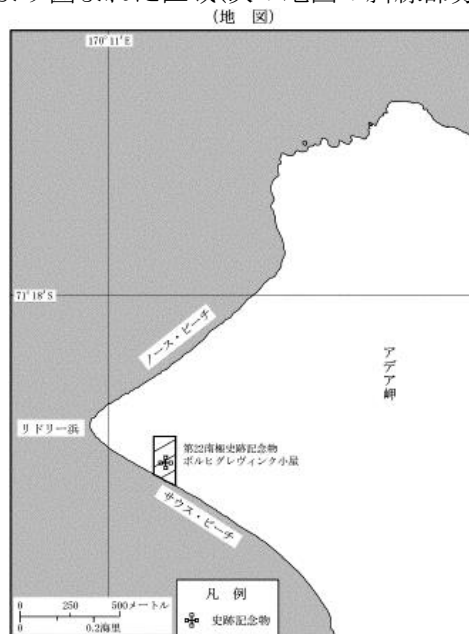
この地区は、ロス島西部のハット岬にあるディスカバリー小屋から成る。



#### 第五十九南極特別保護地区

##### アデア岬

この地区は、ヴィクトリア・ランドのアデア岬の北西部にあり、南緯71度18分23秒の緯度線、東経170度11分34秒の経度線、リドリー浜サウス・ビーチの海岸線及び東経170度11分23秒の経度線により囲まれた区域(次の地図の斜線部分)から成る。

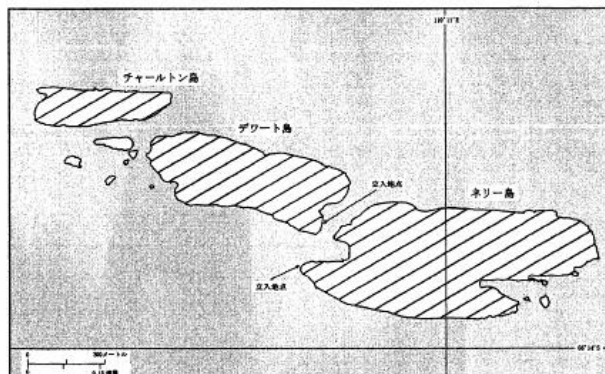


#### 第六十南極特別保護地区

##### フレイザー諸島

この地区は、ウィルクス・ランドの沖合にあるフレイザー諸島の中のチャールトン島、

デワート島及びネリー島(次の地図の斜線部分)から成る。  
(地図)

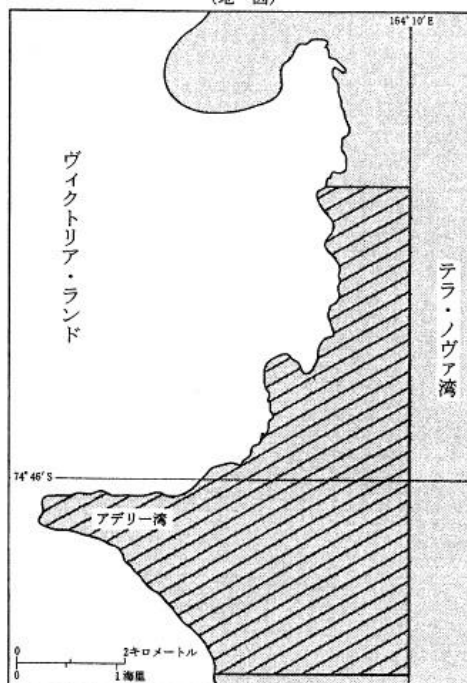


#### 第六十一南極特別保護地区

ロス海のテラ・ノヴァ湾

この地区は、ヴィクトリア・ランドの南西部にあり、南緯74度42分57秒の緯度線、東経164度10分の経度線、南緯74度48分の緯度線及びヴィクトリア・ランドの海岸線により囲まれた海域(次の地図の斜線部分)から成る。

(地図)



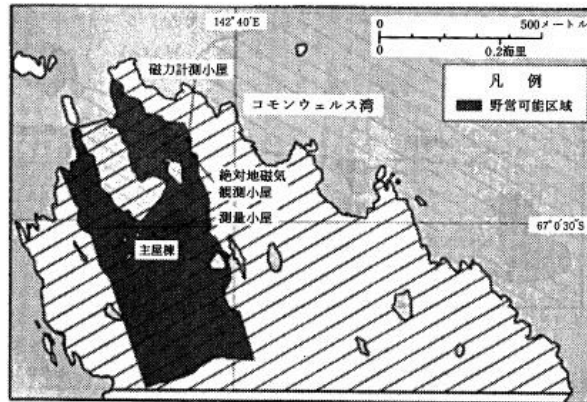
#### 第六十二南極特別保護地区

デニソン岬のモーソン小屋群

この地区は、南緯67度47秒東経142度39分28秒の地点を起点とし、同地点からコモンウェルス湾の海岸線を北東に進み、ボート湾の西岸にある地点(南緯67度21秒東経142度39分28秒)に至り、同地点から東方、北から19度の方角に引いた直線を東北東に進み、同

湾の東岸にある地点(南緯67度21秒東経142度39分27秒)に至り、同地点からコモンウェルス湾の海岸線を東進し、南緯67度47秒東経142度41分27秒の地点に至り、同地点から南緯67度47秒の経度線を西進し、起点に至る線により囲まれた区域から成る。

(地図)

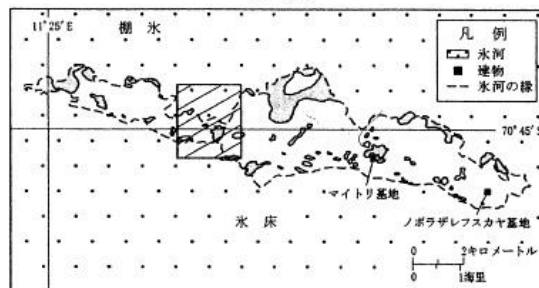


#### 第六十三南極特別保護地区

ドロンニング・モード・ランドのダクシン・ガンゴトリ氷河

この地区は、南緯70度44分10秒の緯度線、東経11度36分30秒の経度線、南緯70度45分30秒の緯度線及び東経11度33分30秒の経度線により囲まれた区域(次の地図の斜線部分)から成る。

(地図)

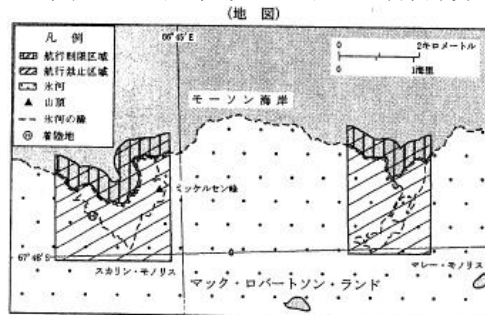


#### 第六十四南極特別保護地区

マック・ロバートソン・ランドのスカリン・モノリス及びマレー・モノリス

この地区は、スカリン・モノリスの海岸線から500メートル離れたところにある地点(南緯67度46分38秒東経66度40分31秒)を起点とし、同地点からスカリン・モノリスの海岸線から500メートル離れたところにある線を東進し、南緯67度46分21秒東経66度44分37秒の地点に至り、同地点から東経66度44分37秒の経度線を南進し、スカリン・モノリスの海岸にある地点(南緯67度46分38秒東経66度44分37秒)に至り、同地点から西方、北から179度の方角に引いた直線を南進し、南緯67度48分6秒東経66度44分33秒に至り、同地点から西方、北から88度の方角に引いた直線を西進し、南緯67度48分3秒東経66度40分

26秒の地点に至り、同地点から東方、北から2度の方角に引いた直線を北進し、スカリン・モノリスの海岸にある地点(南緯67度46分54秒東経66度40分31秒)に至り、同地点から東経66度40分31秒の経度線を北進し、起点に至る線により囲まれた区域及びマレー・モノリスの海岸線から500メートル離れたところにある地点(南緯67度46分20秒東経66度51分1秒)を起点とし、同地点からマレー・モノリスの海岸線から500メートル離れたところにある線を東進し、南緯67度46分29秒東経66度53分59秒の地点に至り、同地点から東経66度53分59秒の経度線を南進し、マレー・モノリスの海岸にある地点(南緯67度46分46秒東経66度53分59秒)に至り、同地点から西方、北から178度の方角に引いた直線を南進し、南緯67度48分5秒東経66度53分51秒の地点に至り、同地点から西方、北から88度の方角に引いた直線を西進し、南緯67度48分3秒東経66度50分55秒の地点に至り、同地点から東方、北から1度の方角に引いた直線を北進し、マレー・モノリスの海岸にある地点(南緯67度46分36秒東経66度51分1秒)に至り、同地点から東経66度51分1秒の経度線を北進し、起点に至る線により囲まれた区域(次の地図の斜線部分)から成る。



## 第六十五南極特別保護地区

### ビクトリア・ランドのエドモンソン岬

この地区は、シエナ湾の海岸にある地点(南緯74度18分20秒東経165度4分49秒)を起点とし、同地点から南緯74度18分20秒の緯度線を東進し、シエナ湾上の海岸線から200メートル離れたところにある地点(南緯74度18分20秒東経165度5分12秒)に至り、同地点から東方、北から151度の方角に引いた直線を南東に進み、エドモンソン岬の海岸線から200メートル離れたところにある地点(南緯74度19分16秒東経165度7分11秒)に至り、同地点からエドモンソン岬の海岸線から200メートル離れたところにある線を南東に進み、南緯74度20分27秒東経165度8分28秒の地点に至り、同地点から南緯74度20分27秒の緯度線を西進し、エドモンソン岬の海岸にある地点(南緯74度20分27秒東経165度8分3秒)に至り、同地点から氷河の縁を北西に進み、南緯74度20分13秒東経165度6分41秒の地点に至り、同地点から東方、北から36度の方角に引いた直線を北東に進み、氷河の縁にある地点(南

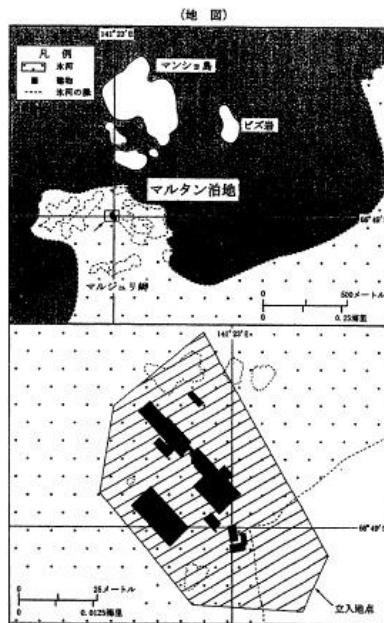
緯74度20分8秒東経165度6分52秒)に至り、同地点から氷河の縁を北進し、南緯74度20分8秒東経165度5分40秒の地点に至り、同地点から西方、北から66度の方角に引いた直線を北西に進み、氷河の縁にある地点(南緯74度20分5秒東経165度5分17秒)に至り、同地点から氷河の縁を北西に進み、南緯74度20分東経165度4分56秒の地点に至り、同地点から西方、北から24度の方角に引いた直線を北西に進み、氷河の縁にある地点(南緯74度19分57秒東経165度4分51秒)に至り、同地点から氷河の縁を北東に進み、シエナ湾の海岸にある地点(南緯74度19分36秒東経165度5分59秒)に至り、同地点からシエナ湾の海岸線を北西に進み、南緯74度19分5秒東経165度4分22秒の地点に至り、同地点から氷河の縁を南西に進み、起点に至る線により囲まれた区域(次の地図の斜線部分)から成る。



#### 第六十六南極特別保護地区

##### テール・アデリーのマルタン泊地


この地区は、南緯66度48分58秒東経141度22分59秒の地点を起点とし、同地点と南緯66度49分東経141度23分3秒の地点を結ぶ直線、同地点と南緯66度49分1秒東経141度23分2秒の地点を結ぶ直線、同地点と南緯66度49分1秒東経141度22分59秒の地点を結ぶ直線、同地点と南緯66度49分東経141度22分57秒の地点を結ぶ直線及び同地点と南緯66度48分59秒東経141度22分57秒の地点を結ぶ直線により囲まれた区域(次の地図の斜線部分)から成る。



第六十七南極特別保護地区

プリンセス・エリザベス・ランドのイングリッド・クリステンセン海岸のホーカー島

この地区は、ホーカー島(次の地図の斜線部分)から成る。



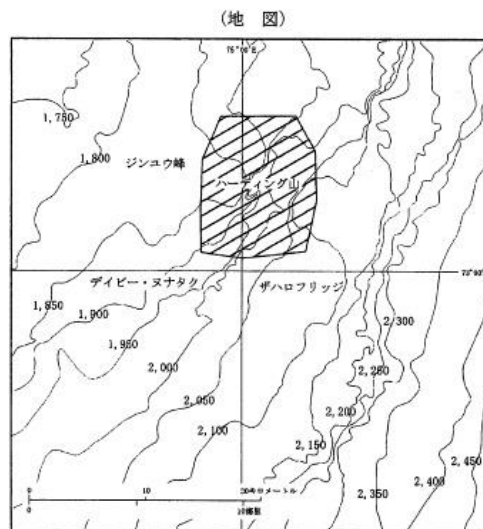
第六十八南極特別保護地区

グローブ山脈のハーディング山

この地区は、南緯72度51分東経74度57分の地点を起点とし、同地点と南緯72度51分東経75度8分の地点を結ぶ直線、同地点と南緯72度52分東経75度11分の地点を結ぶ直線、同地点と南緯72度55分東経75度12分の地点を結ぶ直線、同地点と南緯72度57分東経75度10分の地点を結ぶ直線、南緯72度57分の緯度線、南緯72度57分東経74度54分の地点と



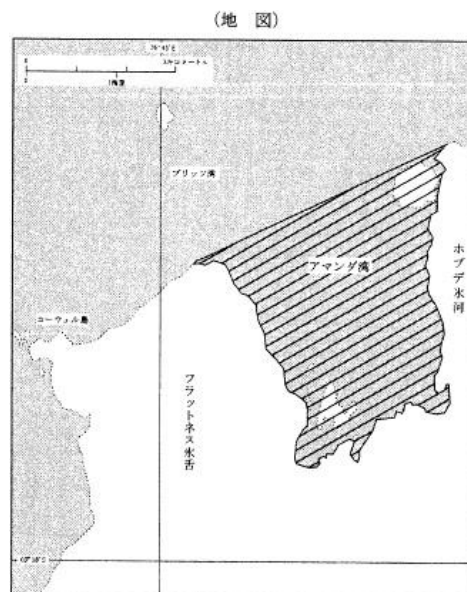
南緯72度55分東経74度53分の地点を結ぶ直線、同地点と南緯72度53分東経74度54分の地点を結ぶ直線及び同地点と起点を結ぶ直線により囲まれた区域(次の地図の斜線部分)から成る。



#### 第六十九南極特別保護地区

プリンセス・エリザベス・ランドのイングリッド・クリステンセン海岸のアマンダ湾

この地区は、アマンダ湾の海岸線及び南緯69度14分44秒東経76度46分41秒の地点と南緯69度13分26秒東経76度53分54秒の地点を結ぶ直線により囲まれた区域(次の地図の斜線部分)から成る。

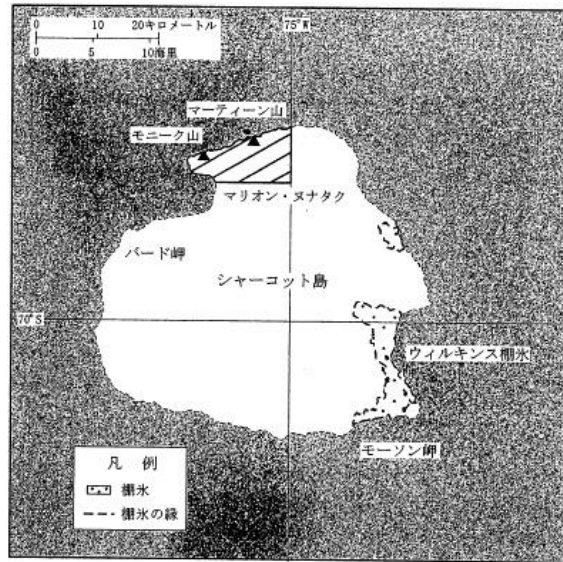


#### 第七十南極特別保護地区

シャルコー島のマリオン・ヌナタク

この地区は、南緯69度43分の緯度線、西経75度の経度線、南緯69度48分の緯度線及び

西経75度30分の経度線により囲まれた区域にある陸地(次の地図の斜線部分)から成る。

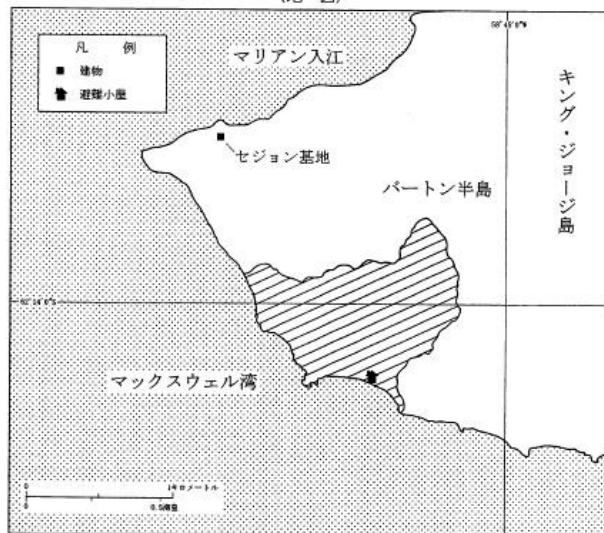


#### 第七十一南極特別保護地区

##### キング・ジョージ島のバートン半島

この地区は、南緯62度13分54秒西経58度47分1秒の地点を起点として、同地点から稜線を北東に進み、南緯62度13分41秒西経58度45分36秒の地点に至り、同地点から稜線を南に進み、南緯62度14分25秒西経58度45分48秒の地点に至り、同地点からバートン半島の海岸線を北西に進み、起点に至る線により囲まれた区域(次の地図の斜線部分)から成る。

(地図)



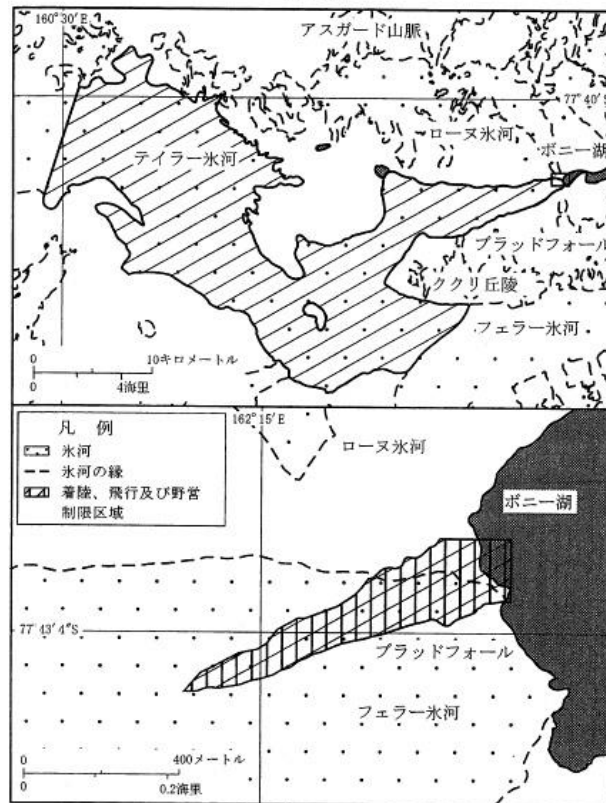
#### 第七十二南極特別保護地区

##### ビクトリア・ランドのマクマード・ドライ谷のテイラー氷河の低地とブラッドフォール

この地区は、南緯77度43分16秒東経162度16分38秒の地点を起点とし、同地点から東経162度16分38秒の経度線を南進し、南緯77度43分21秒東経162度16分38秒の地点に至

り、同地点から氷河上の分水界を南西に進み、南緯77度43分29秒東経162度14分30秒の地点に至り、同地点から氷河上の分水界を北東に進み、南緯77度43分19秒東経162度15分45秒の地点に至り、同地点から東方、北から45度に引いた直線を北東に進み、南緯77度43分19秒東経162度15分48秒の地点に至り、同地点からサンタフェ川の南岸を北東に進み、南緯77度43分16秒東経162度16分11秒の地点に至り、同地点から南緯77度43分16秒の緯度線を東進し、起点に至る線により囲まれた区域及び南緯77度43分20秒東経162度16分18秒を起点とし、同地点からテイラー氷河の境界線を南進し、南緯77度48分6秒東経161度30分の地点に至り、同地点からククリ丘陵の境界線を東進し、南緯77度49分6秒東経161度57分18秒の地点に至り、同地点からテイラー氷河とフェラー氷河との境界線を南西に進み、南緯77度52分15秒東経161度44分23秒の地点に至り、同地点からテイラー氷河の境界線を西進し、南緯77度48分東経160度53分53秒の地点に至り、同地点からビーコン氷河の境界線を西進し、南緯77度47分7秒東経160度44分42秒の地点に至り、同地点からターナバウト氷河の境界線を北西に進み、南緯77度43分43秒東経160度40分6秒の地点に至り、同地点からテイラー氷河の境界線を西進し、南緯77度44分33秒東経160度26分の地点に至り、同地点から東方、北から17度の方角に引いた直線を北東に進み、南緯77度39分40秒東経160度33分20秒の地点に至り、同地点からテイラー氷河の境界線を東進し、南緯77度39分12秒東経160度42分59秒の地点に至り、同地点からマドレーカールの境界線を北西に進み、南緯77度39分32秒東経160度48分43秒の地点に至り、同地点からテイラー氷河の境界線を東進し、起点に至る線により囲まれた区域(次の地図の斜線部分)から成る。

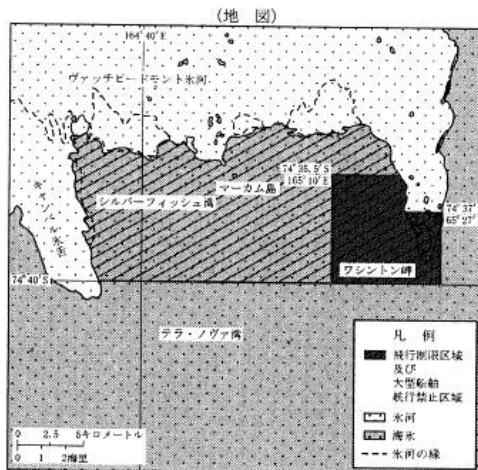
(地図)



### 第七十三南極特別保護地区

ロス海のテラ・ノヴァ湾のワシントン岬及びシルバーフィッシュ湾

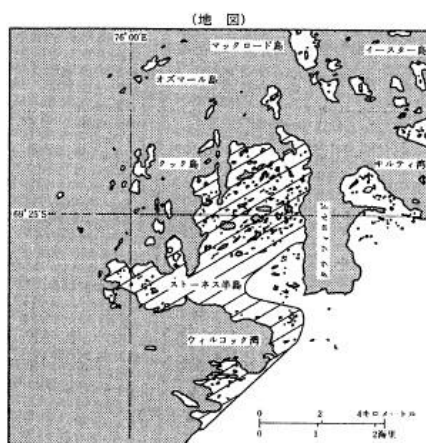
この地区は、南緯74度34分東経164度28分の地点を起点とし、同地点から南緯74度34分の緯度線を東に進み、南緯74度34分東経164度29分の地点に至り、同地点からシルドヌナタクの境界線を東に進み、南緯74度33分54秒東経164度31分30秒の地点に至り、同地点からシルバーフィッシュ湾の海岸線を東に進み、南緯74度35分20秒東経164度53分の地点に至り、同地点からクロス湾の海岸線を東に進み、南緯74度37分東経165度22分の地点に至り、同地点から南緯74度37分の緯度線を東に進み、南緯74度37分東経165度27分の地点に至り、同地点から東経165度27分の経度線を南に進み、南緯74度40分東経165度27分の地点に至り、同地点から南緯74度40分の緯度線を西に進み、南緯74度40分東経164度33分の地点に至り、同地点からキャンベル氷舌の境界線を北北西に進み、起点に至る線により囲まれた区域(次の地図の斜線部分)から成る。



#### 第七十四南極特別保護地区

プリンス・エリザベス・ランドのラーズマン丘陵のストーンネス

この地区は、ウィルロック湾の海岸線、南緯69度25分29秒東経76度8分29秒の地点と南緯69度25分29秒東経76度8分6秒の地点を結ぶ直線、同地点と南緯69度25分34秒東経76度7分45秒の地点を結ぶ直線、同地点と南緯69度26分1秒東経76度6分の地点を結ぶ直線、同地点と南緯69度26分4秒東経76度5分52秒の地点を結ぶ直線、同地点と南緯69度26分8秒東経76度5分44秒の地点を結ぶ直線、同地点と南緯69度26分11秒東経76度5分38秒の地点を結ぶ直線、同地点と南緯69度26分15秒東経76度5分37秒の地点を結ぶ直線、同地点と南緯69度26分19秒東経76度5分38秒の地点を結ぶ直線、同地点と南緯69度26分22秒東経76度5分44秒の地点を結ぶ直線、同地点と南緯69度26分24秒東経76度5分51秒の地点を結ぶ直線、同地点と南緯69度26分26秒東経76度6分1秒の地点を結ぶ直線、同地点と南緯69度26分36秒東経76度8分12秒の地点を結ぶ直線、同地点と南緯69度26分38秒東経76度8分21秒の地点を結ぶ直線、同地点と南緯69度26分39秒東経76度8分25秒の地点を結ぶ直線、同地点と南緯69度26分42秒東経76度8分28秒の地点を結ぶ直線、同地点と南緯69度26分47秒東経76度8分30秒の地点を結ぶ直線、同地点と南緯69度26分51秒東経76度8分29秒の地点を結ぶ直線、同地点と南緯69度26分55秒東経76度8分26秒の地点を結ぶ直線、同地点と南緯69度27分東経76度8分22秒の地点を結ぶ直線、同地点と南緯69度27分3秒東経76度8分18秒の地点を結ぶ直線、同地点と南緯69度27分6秒東経76度8分14秒の地点を結ぶ直線、同地点と南緯69度27分10秒東経76度8分8秒の地点を結ぶ直線、同地点と南緯69度28分39秒東経76度3分36秒の地点を結ぶ直線及び同地点と南緯69度28分40秒東経76度3分22秒の地点を結ぶ直線により囲まれた区域(次の地図の斜線部分)から成る。

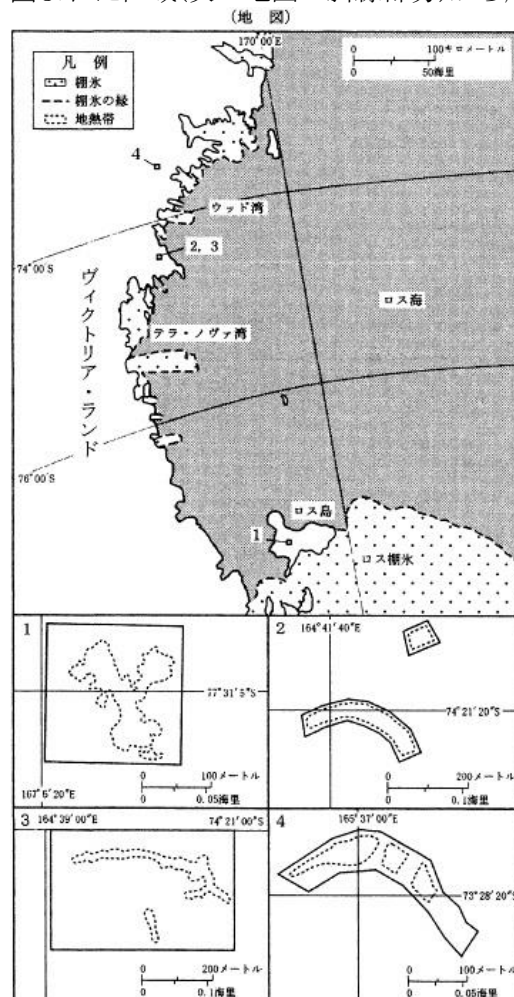


### 第七十五南極特別保護地区

#### ロス海地域の高地地熱帯群

この地区は、ロス海地域にあり、南緯77度31分2秒の緯度線、東経167度6分51秒の経度線、南緯77度31分8秒の緯度線及び東経167度6分21秒の経度線により囲まれた区域、南緯74度21分20秒東経164度41分32秒の地点を起点とし、同地点と南緯74度21分20秒東経164度41分38秒の地点を結ぶ直線、同地点と南緯74度21分19秒東経164度41分45秒の地点を結ぶ直線、同地点と南緯74度21分19秒東経164度41分51秒の地点を結ぶ直線、同地点と南緯74度21分20秒東経164度41分58秒の地点を結ぶ直線、同地点と南緯74度21分22秒東経164度42分4秒の地点を結ぶ直線、同地点と南緯74度21分23秒東経164度42分7秒の地点を結ぶ直線、同地点と南緯74度21分24秒東経164度42分1秒の地点を結ぶ直線、同地点と南緯74度21分23秒東経164度41分58秒の地点を結ぶ直線、同地点と南緯74度21分22秒東経164度41分55秒の地点を結ぶ直線、同地点と南緯74度21分21秒東経164度41分50秒の地点を結ぶ直線、同地点と南緯74度21分21秒東経164度41分45秒の地点を結ぶ直線、同地点と南緯74度21分21秒東経164度41分38秒の地点を結ぶ直線、同地点と南緯74度21分22秒東経164度41分33秒の地点を結ぶ直線及び同地点と起点を結ぶ直線により囲まれた区域、南緯74度21分14秒東経164度42分2秒の地点を起点とし、同地点と南緯74度21分13秒東経164度42分9秒の地点を結ぶ直線、同地点と南緯74度21分15秒東経164度42分13秒の地点を結ぶ直線、同地点と南緯74度21分16秒東経164度42分3秒の地点を結ぶ直線及び同地点と起点を結ぶ直線により囲まれた区域、南緯74度21分東経164度39分2秒の地点を起点とし、同地点と南緯74度21分東経164度40分5秒の地点を結ぶ直線、同地点と南緯74度21分11秒東経164度40分5秒の地点を結ぶ直線、同地点と南緯74度21分11秒東経164度39分2秒の地点を結ぶ直線及び同地点と起点を結ぶ直線により囲まれた区域並びに南緯73度28分19秒東経165度36分44秒の地点を起点とし、同地点と南緯73度28分17

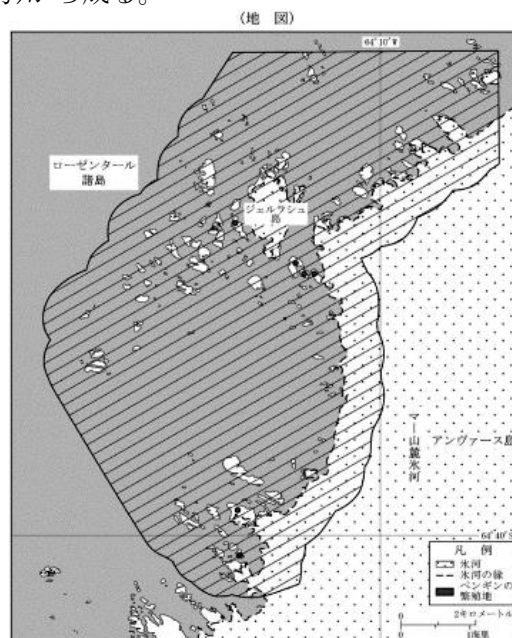
秒東経165度36分55秒の地点を結ぶ直線、同地点と南緯73度28分16秒東経165度37分の地点を結ぶ直線、同地点と南緯73度28分16秒東経165度37分4秒の地点を結ぶ直線、同地点と南緯73度28分18秒東経165度37分12秒の地点を結ぶ直線、同地点と南緯73度28分18秒東経165度37分14秒の地点を結ぶ直線、同地点と南緯73度28分20秒東経165度37分17秒の地点を結ぶ直線、同地点と南緯73度28分21秒東経165度37分20秒の地点を結ぶ直線、同地点と南緯73度28分22秒東経165度37分22秒の地点を結ぶ直線、同地点と南緯73度28分22秒東経165度37分24秒の地点を結ぶ直線、同地点と南緯73度28分23秒東経165度37分21秒の地点を結ぶ直線、同地点と南緯73度28分22秒東経165度37分17秒の地点を結ぶ直線、同地点と南緯73度28分21秒東経165度37分14秒の地点を結ぶ直線、同地点と南緯73度28分19秒東経165度37分9秒の地点を結ぶ直線、同地点と南緯73度28分19秒東経165度37分3秒の地点を結ぶ直線、同地点と南緯73度28分19秒東経165度36分56秒の地点を結ぶ直線、同地点と南緯73度28分20秒東経165度36分50秒の地点を結ぶ直線及び同地点と起点を結ぶ直線により囲まれた区域(次の地図の斜線部分)から成る。



## 第七十六南極特別保護地区

### アンヴァース島のローゼンタール諸島

この地区は、南緯64度33分西経64度15分の地点を起点とし、同地点から南緯64度33分の緯度線を東に進み、南緯64度33分西経64度6分の地点に至り、同地点から西経64度6分の経度線を南に進み、南緯64度34分39秒西経64度6分の地点に至り、同地点からアンヴァース島の西海岸線から1キロメートル離れたところにある線を南西に進み、南緯64度40分43秒西経64度12分47秒の地点に至り、同地点から西方、北から116度の方角に引いた直線を西南西に進み、南緯64度40分53秒西経64度13分55秒の地点に至り、同地点からローゼンタール諸島のペンギンの繁殖地がある島(南緯64度40分16秒西経64度14分45秒)及びその西にある島(南緯64度40分15秒西経64度15分26秒)の南岸の海岸線から1キロメートル離れたところにある線を西に進み、南緯64度40分2秒西経64度17分56秒の地点に至り、同地点から西方、北から32度の方角に引いた直線を北西に進み、南緯64度37分50秒西経64度21分8秒の地点に至り、同地点からローゼンタール諸島の外側の島しょの海岸線から1キロメートル離れたところにある線を北東に進み、起点に至る線により囲まれた区域(次の地図の斜線部分)から成る。



## 第七十七南極特別保護地区

### 南極半島のレオニー諸島及びアデレイド島南東部

この地区は、レオニー諸島にあるアンカレッジ島、ドネリー島及びマックルスカーフ島の全部(次の地図の斜線部分)、レオニー島の北西部の一部、東ラグーン島の東部の一部並

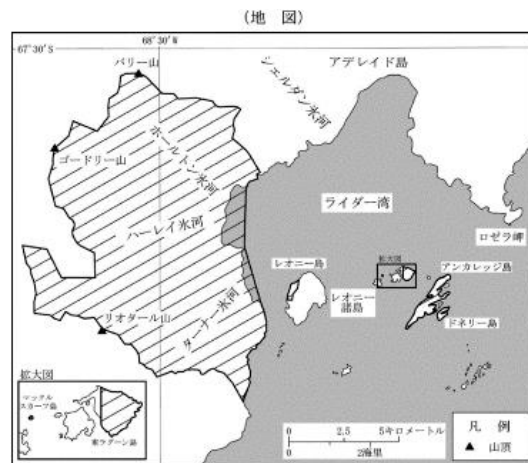


びに南極半島にあるアデレイド島の南東部の一部から成る。

レオニー島の地区は、同島北西部の無氷地域に位置し、南緯67度35分45秒西経68度21分2秒の地点を起点とし、同地点から西方、北から169度の方角に引いた直線を南に進み、南緯67度35分57秒西経68度21分8秒の地点に至り、同地点から標高100メートルの等高線を南南西に進み、南緯67度36分14秒西経68度21分30秒の地点に至り、同地点から南緯67度36分14秒の緯度線を西に進み、南緯67度36分14秒西経68度21分48秒の地点に至り、同地点から海岸線を北に進み、起点に至る線により囲まれた区域(次の地図の斜線部分)から成る。

東ラグーン島の地区は、同島の東部に位置し、西経68度14分20秒の経度線と海岸線で囲まれた区域(次の地図の斜線部分)から成る。

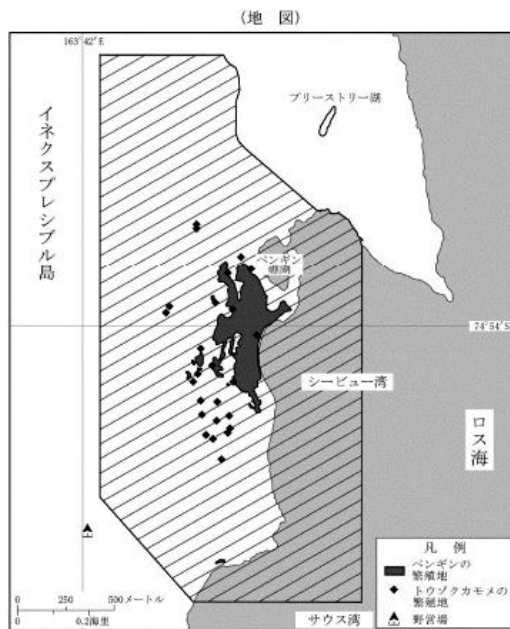
アデレイド島の地区は、同島の南東部に位置し、バリー山の山頂(南緯67度30分40秒西経68度31分17秒)を起点とし、同地点から稜線を南東に進み、南緯67度31分34秒西経68度24分47秒の地点に至り、同地点から稜線を南に進み、南緯67度32分16秒西経68度25分18秒の地点に至り、同地点から稜線を南南東に進み、南緯67度33分6秒西経68度23分31秒の地点に至り、同地点から海岸線を南西に進み、南緯67度33分31秒西経68度24分25秒の地点に至り、同地点からホールトン氷河、ハーレイ氷河及びターナー氷河の縁に沿って南に進み、南緯67度36分23秒西経68度23分25秒の地点に至り、同地点から海岸線を南に進み、南緯67度38分42秒西経68度24分35秒の地点に至り、同地点から稜線を北西に進み、リオタール山の山頂(南緯67度36分58秒西経68度33分40秒)を經由し、南緯67度34分53秒西経68度38分43秒の地点に至り、同地点から東方、北から98度の方角に引いた直線を東に進み、南緯67度34分58秒西経68度37分12秒の地点に至り、同地点から東方、北から154度の方角に引いた直線を南南東に進み、南緯67度35分41秒西経68度36分16秒の地点に至り、同地点から南緯67度35分41秒の緯度線を東に進み、南緯67度35分41秒西経68度34分7秒の地点に至り、同地点から西方、北から1度の方角に引いた直線を北に進み、ゴードリー山の南の尾根(南緯67度35分4秒西経68度34分9秒)に至り、同地点から稜線を北に進み、ゴードリー山の山頂(南緯67度32分30秒西経68度36分40秒)に至り、同地点から稜線を北東に進み、南緯67度31分51秒西経68度35分25秒の地点に至り、同地点から東方、北から113度の方角に引いた直線を東南東に進み、南緯67度32分5秒西経68度33分56秒の地点に至り、同地点から稜線を北東に進み、起点に至る線により囲まれた区域(次の地図の斜線部分)から成る。



### 第七十八南極特別保護地区

#### ロス海のイネクスプレシブル島及びシービュー湾

本地区は、ロス海にあるイネクスプレシブル島の東中央部及びシービュー湾の海域を含み、南緯74度53分14秒東経163度42分11秒の地点を起点とし、同地点から南緯74度53分14秒の緯度線を東に進み、南緯74度53分14秒東経163度43分31秒の地点に至り、同地点から丘の麓に沿って南に進み、南緯74度53分30秒東経163度43分45秒の地点に至り、同地点から東方、北から131度の方角に引いた直線を南東に進み、南緯74度53分40秒東経163度44分31秒の地点に至り、同地点から海岸線を南東に進み、南緯74度53分46秒東経163度45分の地点に至り、同地点から東経163度45分の経度線を南に進み、南緯74度54分47秒東経163度45分の地点に至り、同地点から南緯74度54分47秒の緯度線を西に進み、南緯74度54分47秒東経163度43分11秒の地点に至り、同地点から西方、北から41度の方角に引いた直線を北西に進み、南緯74度54分29秒東経163度42分11秒の地点に至り、同地点から東経163度42分11秒の経度線を北に進み、起点に至る線により囲まれた区域(次の地図の斜線部分)から成る。

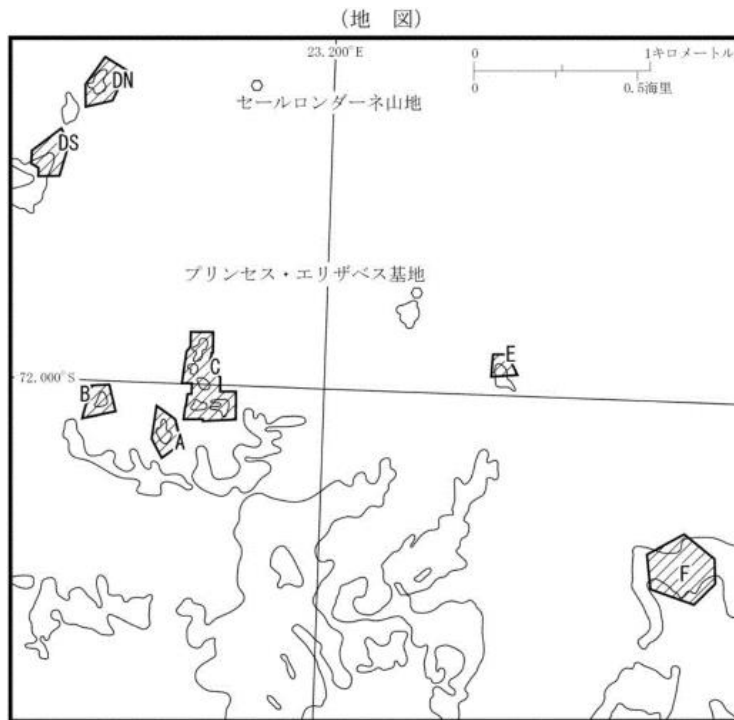


#### 第七十九南極特別保護地区

東南極のドロニング・モード・ランドのソール・ロンデーン山脈西部の一部

この地区は、東南極のドロニング・モード・ランドの東部にあるソール・ロンデーン山脈の西部にあり、南緯72度01分08秒東経22度57分24秒の地点、南緯72度01分33秒東経22度57分49秒の地点、南緯72度01分53秒東経22度58分04秒の地点、南緯72度02分19秒東経22度56分05秒の地点、南緯72度01分45秒東経22度55分05秒の地点及び南緯72度00分43秒東経22度55分29秒の地点を順次に結んだ線並びに同地点と南緯72度01分08秒東経22度57分24秒の地点を結ぶ直線により囲まれた区域、南緯72度00分07秒東経22度50分44秒の地点、南緯72度00分57秒東経22度51分25秒の地点、南緯72度01分12秒東経22度48分05秒の地点及び南緯72度00分10秒東経22度49分01秒の地点を順次に結んだ線並びに同地点と南緯72度00分07秒東経22度50分44秒の地点を結ぶ直線により囲まれた区域、南緯72度01分09秒東経23度00分09秒の地点、南緯72度01分08秒東経23度00分07秒の地点、南緯72度01分06秒東経23度00分10秒の地点、南緯72度01分07秒東経22度58分15秒の地点、南緯72度00分46秒東経22度58分22秒の地点、南緯72度00分46秒東経22度58分16秒の地点、南緯72度00分46秒東経22度58分15秒の地点、南緯72度00分40秒東経22度58分23秒の地点、南緯72度00分21秒東経22度58分29秒の地点、南緯72度00分20秒東経22度58分51秒の地点、南緯72度00分19秒東経22度58分52秒の地点、南緯72度00分01秒東経22度58分52秒の地点、南緯72度00分01秒東経22度57分52秒の地点、南緯71度59分11秒東経22度58分13秒の地点、南緯71度59分11秒東経22度58分16秒の地点、南緯71度59分02秒東経22度58分14秒の地点、南緯71度58分55秒東経22度58分35秒の地点、

南緯71度58分52秒東経22度58分35秒の地点、南緯71度58分26秒東経22度58分39秒の地点、南緯71度58分25秒東経23度00分54秒の地点、南緯71度59分03秒東経23度00分52秒の地点、南緯71度59分05秒東経23度00分42秒の地点、南緯71度59分12秒東経23度00分44秒の地点、南緯71度59分12秒東経23度00分40秒の地点、南緯71度59分35秒東経23度00分39秒の地点、南緯71度59分47秒東経23度01分39秒の地点、南緯72度00分14秒東経23度01分41秒の地点、南緯72度00分13秒東経23度03分21秒の地点及び南緯72度01分04秒東経23度03分21秒の地点を順次に結んだ線並びに同地点と南緯72度01分09秒東経23度00分09秒の地点を結ぶ直線により囲まれた区域、南緯71度50分28秒東経22度51分34秒の地点、南緯71度51分26秒東経22度50分11秒の地点、南緯71度51分39秒東経22度47分34秒の地点、南緯71度50分57秒東経22度47分29秒の地点及び南緯71度50分05秒東経22度49分18秒の地点を順次に結んだ線並びに同地点と南緯71度50分28秒東経22度51分34秒の地点を結ぶ直線により囲まれた区域、南緯71度52分56秒東経22度45分56秒の地点、南緯71度53分46秒東経22度45分11秒の地点、南緯71度53分47秒東経22度43分11秒の地点、南緯71度53分30秒東経22度43分04秒の地点、南緯71度53分25秒東経22度42分20秒の地点、南緯71度52分58秒東経22度42分31秒の地点及び南緯71度52分19秒東経22度45分19秒の地点を順次に結んだ線並びに同地点と南緯71度52分56秒東経22度45分56秒の地点を結ぶ直線により囲まれた区域、南緯71度58分47秒東経23度28分34秒の地点、南緯71度58分46秒東経23度30分02秒の地点、南緯71度59分23秒東経23度31分03秒の地点及び南緯71度59分29秒東経23度28分29秒の地点を順次に結んだ線並びに同地点と南緯71度58分47秒東経23度28分34秒の地点を結ぶ直線により囲まれた区域並びに南緯72度04分01秒東経23度48分18秒の地点、南緯72度04分43秒東経23度51分22秒の地点、南緯72度05分30秒東経23度51分40秒の地点、南緯72度06分12秒東経23度49分36秒の地点、南緯72度05分46秒東経23度45分15秒の地点及び南緯72度04分44秒東経23度44分36秒の地点を順次に結んだ線並びに同地点と南緯72度04分01秒東経23度48分18秒の地点を結ぶ直線により囲まれた区域(次の地図の斜線部分)から成る。

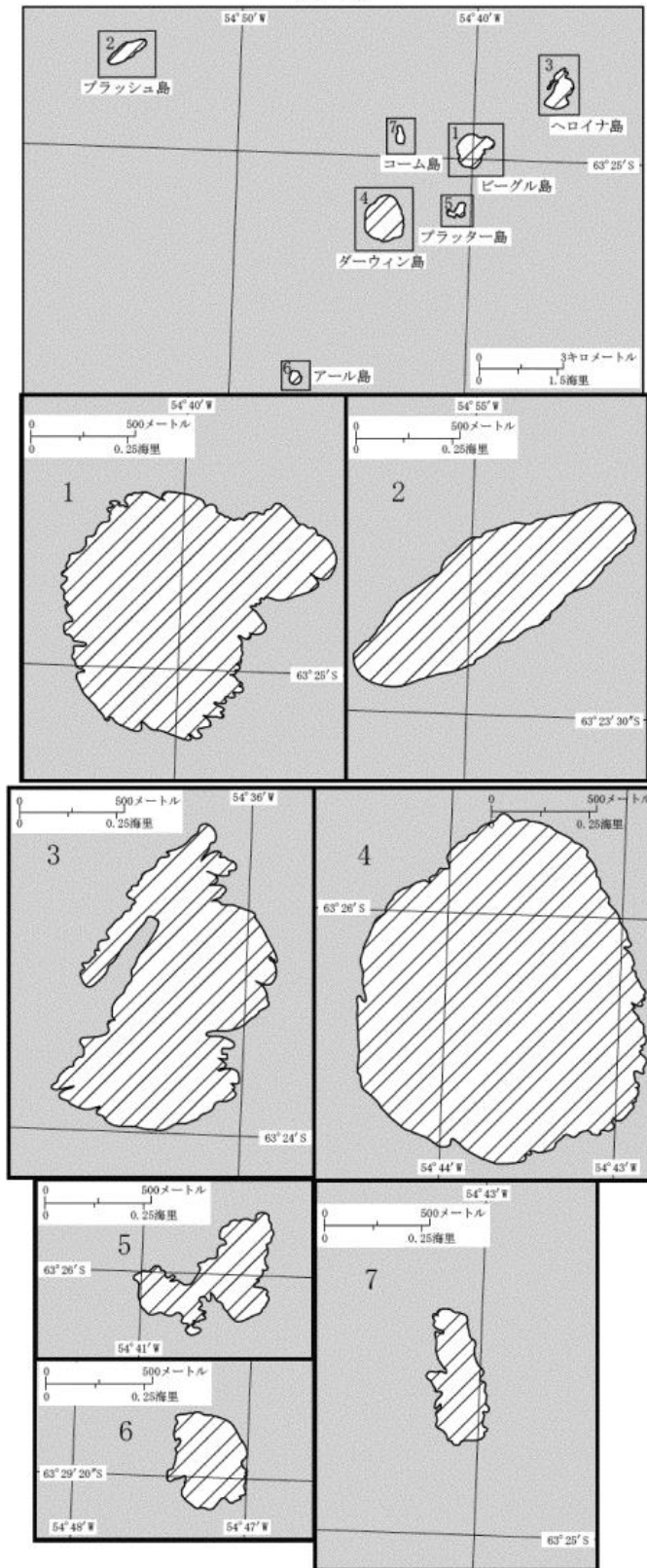


#### 第八十南極特別保護地区

##### 南極半島北東部 デンジャー諸島群島

この地区は、南緯63度22分から南緯63度3分まで及び西経54度56分から西経54度35分までにある7つの島々であり、南緯63度24分52秒西経54度40分2秒に位置するビーグル島の海岸線(干潮線)により囲まれた区域、南緯63度23分11秒西経54度54分47秒に位置するブラッシュ島の海岸線(干潮線)により囲まれた区域、南緯63度23分39秒西経54度36分20秒に位置するヘロイナ島の海岸線(干潮線)により囲まれた区域、南緯63度26分16秒西経54度43分38秒に位置するダーウィン島の海岸線(干潮線)により囲まれた区域、南緯63度26分2秒西経54度40分26秒に位置するプラッター島の海岸線(干潮線)により囲まれた区域、南緯63度29分16秒西経54度47分14秒に位置するアール島の海岸線(干潮線)により囲まれた区域及び南緯63度24分37秒西経54度43分4秒に位置するコム島の海岸線(干潮線)により囲まれた区域(次の地図の斜線部分)から成る。

(地図)

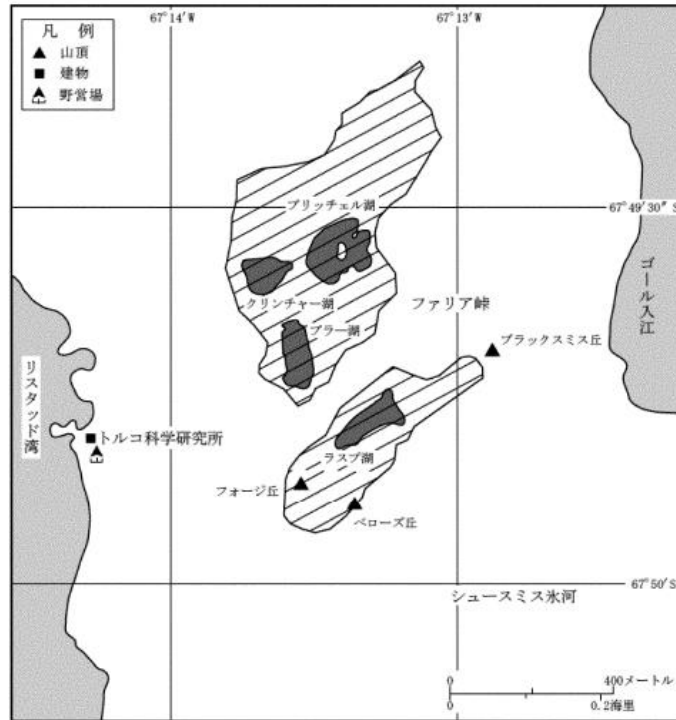


第八十一南極特別保護地区

マルグリット湾 ホースシュー島のファリア岬

この地区は、ホースシュー島のフェアリア岬にあり、南緯67度49分18秒西経67度13分7秒の地点を起点とし、南進し、南緯67度49分20秒西経67度13分8秒の地点に至り、同地点から南緯67度49分24秒西経67度13分3秒の地点に至り、同地点から南緯67度49分31秒西経67度13分17秒の地点に至り、同地点から南緯67度49分36秒西経67度13分12秒の地点に至り、同地点から南緯67度49分39秒西経67度13分17秒の地点に至り、同地点から南緯67度49分43秒西経67度13分26秒の地点に至り、同地点から南緯67度49分45秒西経67度13分33秒の地点に至り、同地点から南緯67度49分43秒西経67度13分41秒の地点に至り、同地点から南緯67度49分40秒西経67度13分39秒の地点に至り、同地点から南緯67度49分38秒西経67度13分45秒の地点に至り、同地点から南緯67度49分27秒西経67度13分46秒の地点に至り、同地点から南緯67度49分25秒西経67度13分27秒の地点に至り、同地点から南緯67度49分22秒西経67度13分23秒の地点に至り、同地点から北東に進み、起点に至る線により囲まれた区域(次の地図の斜線部分)及び南緯67度49分41秒西経67度12分57秒の地点を起点とし、南進し、南緯67度49分43秒西経67度12分54秒の地点に至り、同地点から南緯67度49分47秒西経67度13分8秒の地点に至り、同地点から南緯67度49分50秒西経67度13分13秒の地点に至り、同地点から南緯67度49分55秒西経67度13分29秒の地点に至り、同地点から南緯67度49分54秒西経67度13分36秒の地点に至り、同地点から南緯67度49分51秒西経67度13分35秒の地点に至り、同地点から南緯67度49分48秒西経67度13分27秒の地点に至り、同地点から南緯67度49分46秒西経67度13分24秒の地点に至り、同地点から南緯67度49分42秒西経67度13分13秒の地点に至り、同地点から南緯67度49分43秒西経67度13分6秒の地点に至り、同地点から北東に進み、起点に至る線により囲まれた区域(次の地図の斜線部分)から成る。

(地図)



#### 第八十二南極特別保護地区

ブランズフィールド海峡の西部およびダルマン湾の東部

この地区は、サウス・シェトランド諸島のブランズフィールド海峡の西部にあり、南緯63度15分西経62度45分の地点を起点とし、同地点と南緯63度15分西経62度12分40秒の地点を結ぶ直線、ロー島の海岸線、南緯63度21分5秒西経62度の地点と南緯63度30分西経62度の地点を結ぶ直線、南緯63度30分の緯度線及び西経62度45分の経度線により囲まれた海域(次の地図の斜線部分)、南緯63度53分の緯度線と西経62度45分の経度線が交わる地点と南緯63度53分西経62度16分の地点を結ぶ直線、同地点から南進し、南緯64度2分西経62度16分に至り、同地点と南緯64度20分西経62度35分の地点を結ぶブラバン島の西海岸線、南緯64度20分西経62度35分の地点から緯度線を西進し、同地点と南緯64度20分西経62度40分の地点を結ぶ直線、南緯64度20分西経62度40分の地点から北進し、同地点と南緯64度10分西経62度40分の地点を結ぶ緯度線、南緯64度10分西経62度40分の地点と南緯64度西経62度45分の地点を結ぶ直線同地点から北進し、起点に至る緯度線により囲まれた海域(次の地図の斜線部分)から成る。



(地図)

